

**Львівський регіональний інститут державного управління  
Національної академії державного управління  
при Президентіві України**

**На правах рукопису**

**Матвійчук Тарас Дмитрович**

**СОЦІАЛЬНО-ЕКОНОМІЧНІ ЧИННИКИ ПЕРСПЕКТИВНОГО РОЗВИТКУ  
АДМІНІСТРАТИВНО-ТЕРИТОРІАЛЬНОЇ ОДИНИЦІ**

**спеціальність 281 «Публічне управління та адміністрування»**

Робота на здобуття ступеня вищої освіти «магістр»

**Науковий керівник**

д.е.н., доцент

**Матвійшин Євген Григорович,**

завідувач кафедри економіки

## ЗМІСТ

ВСТУП .....	3
РОЗДІЛ 1. ПРАВОВІ, ІСТОРИЧНІ ТА ГЕОГРАФІЧНІ ОСНОВИ ДОСЛІДЖЕННЯ АДМІНІСТРАТИВНО-ТЕРИТОРІАЛЬНОЇ ОДИНИЦІ .....	5
1.1. Законодавчі інтерпретації поняття адміністративно-територіальної одиниці	5
1.2. Історичний та адміністративно-територіальний розвиток села Ямполя .....	7
1.3. Географічні та екологічні особливості сучасної території села Ямполя .....	13
РОЗДІЛ 2. СОЦІАЛЬНІ ТА ЕКОНОМІЧНІ ОСОБЛИВОСТІ АДМІНІСТРАТИВНО- ТЕРИТОРІАЛЬНОГО РОЗТАШУВАННЯ СЕЛА ЯМПОЛЯ .....	17
2.1. Історичні особливості самоврядування у селі Ямполі .....	17
2.2. Формування громади села Ямполя після депортації українців у 1940 роках	20
2.3. Сучасна адміністративно-територіальна приналежність села Ямполя .....	24
РОЗДІЛ 3. СОЦІАЛЬНО-ЕКОНОМІЧНИЙ РОЗВИТОК АДМІНІСТРАТИВНО- ТЕРИТОРІАЛЬНОЇ ОДИНИЦІ СЕЛА ЯМПОЛЯ .....	26
3.1. Соціальні показники розвитку села Ямполя .....	26
3.2. Економічні характеристики адміністративно-територіальної одиниці .....	30
3.3. Перспективи соціально-економічного розвитку громади села Ямполя .....	35
ВИСНОВКИ .....	39
СПИСОК ВИКОРИСТАНИХ ДЖЕРЕЛ .....	42
ДОДАТКИ .....	49



## ВСТУП

### **Актуальність теми.**

Основний сенс існування та ефективного функціонування процесу управління, на мою думку, полягає в якісній та кількісній зміні (покращенні) об'єкта управління. Можливість здійснювати ефективні якісні зміни в управлінні залежить від обсягу та якості інформації про об'єкт управління. Публічне управління в Україні здійснюється на декількох рівнях, первинним, та багато в чому визначальним, на мій погляд, є рівень місцевих адміністрацій сільських громад. В той же час, ця сфера, що найменшою мірою досліджена з використанням наукового інструментарію, продовжує перебувати за межами наукового інтересу та національних стратегій розвитку. Селу, як адміністративно-територіальній одиниці відводиться, чомусь, роль поселення, території лише проживання громадян. Поза увагою наукових досліджень залишаються соціально-економічні реалії сільських населених пунктів. Проаналізовані монографії, що стосуються сіл в Україні, в розумінні сільських адміністративно-територіальних одиниць, ретроспективно наповнені агропромисловими акцентами.

У цій магістерській роботі намагаюся вийти за межі суто аграрного розуміння основного призначення села. На моє переконання, українське село має значно вагоміший соціальний та економічний потенціал, що, з одного боку, не досліджений професійно науковою спільнотою, а з іншого – постійно визначальний для розуміння повної картини соціально-економічного поступу України.

Відсутність належних для молодшої держави темпів розвитку інфраструктури та економічного потенціалу сіл спричиняє необхідність звернути особливу увагу на питання перспективного розвитку сільських адміністративно-територіальних одиниць. Такий розвиток пов'язаний не лише із забезпеченням інфраструктури та належних комфортних умов проживання у селах. Як адміністративно-територіальна одиниця, кожне село є потенційним середовищем розвитку малого та середнього бізнесу, що зможе стати суттєвим чинником розвантаження інфраструктури міст. За умов наявності вичерпної науково обґрунтованої інформації такий розвиток може відбуватися без негативних впливів на соціокультурну та екологічну ідентичність сіл.

Серед множини чинників, які можна дослідити емпірично, на мій погляд, варто розпочати із чинників соціального та економічного характеру та соціально-економічного характеру. Збір та наукове опрацювання максимальної кількості доступної інформації про адміністративно-територіальну одиницю дозволить згрупувати за відповідними категоріями чинники впливу та зрозуміти рівень такого впливу на розвиток села.

Маю на меті в процесі написання магістерської роботи виробити теоретично-емпіричний підхід на прикладі одного села, який можна було б застосувати для наукового збору актуальної в управлінні інформації для інших адміністративно-територіальних одиниць.

Відповідно до мого задуму, основним критерієм якісного виконання магістерської роботи є зосередження на конкретному (реально існуючому) об'єкті дослідження, характеристики якого досяжні для безпосереднього емпіричного аналізу. Реалізація цього задуму можлива за використання, в першу чергу, задокументованих матеріалів та документів, якими визначається і водночас описується управлінська діяльність в адміністративно-територіальній одиниці.

Водночас, існує значна частина теоретичних та аналітичних даних, які, зазвичай, не беруться до уваги під час здійснення процесів управлінської діяльності. Це зумовлює додаткові можливості під час написання цієї магістерської роботи акумулювати емпіричні матеріали, що допоможуть врахувати максимальну кількість соціальних та економічних чинників розвитку сільської адміністративно-територіальної одиниці.

### **Мета роботи**

Дослідити та проаналізувати соціальні та економічні чинники перспективного розвитку адміністративно-територіальної одиниці, села Ямполя Пустомитівського району Львівської області.

Досягнення поставленої мети реалізовується шляхом вирішення таких **завдань**:

- збір даних, що стосуються соціальної інфраструктури адміністративно-територіальної одиниці;
- опис статистичних джерел про заселення та адміністративно-територіальний устрій Львівської області, Пустомитівського району та села Ямполя;
- формування інформаційної бази про об'єкт дослідження на основі подання офіційних запитів про отримання публічної інформації в архівні та державні установи;
- вивчення напрямків перспективного розвитку населених пунктів Львівської області;

**Об'єкт дослідження** – адміністративно-територіальна одиниця - село Ямпіль Пустомитівського району Львівської області, Україна.

**Предмет дослідження** – соціальні та економічні чинники, необхідні для врахування в управлінні адміністративно-територіальною одиницею.

### **Методи дослідження.**

Опрацювання літературних джерел та документів здійснено з використанням таких методів як: аналіз документів, порівняння давніх і сучасних топографічних карт території, переклад іноземних видань; історичний метод (етапи розвитку та адміністративної приналежності населеного пункту); емпіричні методи – порівняння, опитування.

Дослідження соціальних та економічних чинників перспективного розвитку села Ямполя в межах написання магістерської роботи поєднало матеріали етнографічних, історичних, соціальних та економічних наукових розвідок, а також документи та звіти органів державної влади, органів місцевого самоврядування, зокрема таких як: Ямпільський старостинський округ, Пустомитівська районна рада Львівської області; Комунальне підприємство Львівської обласної ради «Центр просторового розвитку»; Управління охорони культурної спадщини Львівської обласної державної адміністрації; Головний сервісний центр МВС; Львівський обласний центр зайнятості Державного центру зайнятості; Відділ містобудування та архітектури Пустомитівської районної державної адміністрації; Національна поліція України, Управління патрульної поліції у Львівській області Департаменту патрульної поліції; Державне агентство водних ресурсів України (Держводагентство); Центральний державний архів вищих органів влади та управління України (ЦДАВО УКРАЇНИ) Державної архівної служби України; Головний центр спеціального контролю Національного центру управління та випробувань космічних засобів Державного космічного агентства України; Головне управління Державної служби України з надзвичайних ситуацій у Львівській області; Центральний державний історичний архів України, м. Київ (ЦДІАК України).

### **Практичне значення одержаних результатів**

Одержані в ході дослідження результати сформують основу бази даних для прийняття ефективних управлінських рішень місцевого самоврядування.

**Структура роботи.** Магістерська робота складається із вступу, трьох розділів, висновків, списку використаних джерел і додатків. Загальний обсяг роботи становить 131 сторінку, з яких 41 сторінка – основний текст. Список використаних джерел містить 88 найменувань та сформовані відповідно ДСТУ 8302:2015 «Інформація та документація. Бібліографічне посилання. Загальні вимоги та правила складання», що набув чинності з 01 липня 2016 року.

## РОЗДІЛ 1 ПРАВОВІ, ІСТОРИЧНІ ТА ГЕОГРАФІЧНІ ОСНОВИ ДОСЛІДЖЕННЯ АДМІНІСТРАТИВНО-ТЕРИТОРІАЛЬНОЇ ОДИНИЦІ

### 1.1. Законодавчі інтерпретації поняття адміністративно-територіальної одиниці

Відповідно до Конституції<sup>1</sup> України, а саме статті 133, “систему адміністративно-територіального устрою України складають: Автономна Республіка Крим, області, райони, міста, райони в містах, селища і села”.

Офіційне тлумачення<sup>2</sup> частини першої статті 133 Конституції України, у Рішенні Конституційного Суду України № 11-рп/2001 від 13.07.2001 року, містить чітке визначення поняття адміністративно-територіальної одиниці - “адміністративно-територіальна одиниця - це компактна частина єдиної території України, що є просторовою основою для організації і діяльності органів державної влади та органів місцевого самоврядування” [38].

Закон<sup>3</sup> України “Про місцеве самоврядування в Україні”, а саме Розділ I та Стаття 1 цього Закону, описуючи основні терміни, використані у цьому Законі, містять визначення наступного важливого для цієї магістерської роботи поняття: “територіальна громада - жителі, об'єднані постійним проживанням у межах села, селища, міста, що є самостійними адміністративно-територіальними одиницями, або добровільне об'єднання жителів кількох сіл, селищ, міст, що мають єдиний адміністративний центр”. Цей абзац Закону України “Про місцеве самоврядування в Україні” викладено згідно із змінами, внесеними згідно із Законом №562-IX від 16.04.2020 року.

Також у Законі України “Про місцеве самоврядування в Україні” наведено визначення поняття адміністративно-територіальної одиниці, що визначається як: “область, район, місто, район у місті, селище, село”. Офіційне тлумачення<sup>4</sup> абзацу третього статті 1 у Рішенні Конституційного Суду № 11-рп/2001 від 13.07.2001 року містить наступне визначення: “адміністративно-територіальна одиниця - це компактна частина єдиної території України, що є просторовою основою для організації і діяльності органів державної влади та органів місцевого самоврядування”.

Наказ<sup>5</sup> Служби Безпеки України “Про затвердження Зводу відомостей, що становлять державну таємницю” №440 від 12.08.2005 року, який зареєстровано в Міністерстві юстиції України 17 серпня 2005 року за №902/11182, а саме пункт 7 (значення наведених у Наказі термінів) містить ще одне цікаве визначення: “адміністративно-територіальний географічний об'єкт - держава, автономна територія, область, район, місто, селище, село тощо”. Цей пункт доповнено згаданим абзацом згідно з Наказом Служби безпеки №472 від 23.07.2015 року.

Тлумачення поняття “місцеве самоврядування наведено в Конституції України<sup>6</sup>

- 
- 1 Верховна Рада України. Законодавство України. Конституція України. Верховна Рада України. Законодавство України. Закон України “Про місцеве самоврядування в Україні” URL : <https://zakon.rada.gov.ua/laws/show/254%D0%BA/96-%D0%B2%D1%80#n4829>
  - 2 Верховна Рада України. Законодавство України. Рішення Конституційного Суду України у справі за конституційним поданням народних депутатів України щодо офіційного тлумачення термінів "район" та "район у м... URL : <https://zakon.rada.gov.ua/laws/show/v011p710-01#n54>
  - 3 Верховна Рада України. Законодавство України. Закон України “Про місцеве самоврядування в Україні” URL : <https://zakon.rada.gov.ua/laws/show/280/97-%D0%B2%D1%80#Text>
  - 4 Верховна Рада України. Законодавство України. Рішення Конституційного Суду України у справі за конституційним поданням народних депутатів України щодо офіційного тлумачення термінів "район" та "район у м... URL : <https://zakon.rada.gov.ua/laws/show/v011p710-01#T>
  - 5 Верховна Рада України. Законодавство України. Наказ Служби безпеки України №440 від 12.08.2005 р. “Про затвердження Зводу відомостей, що становлять державну таємницю” URL : <https://zakon.rada.gov.ua/laws/show/z0902-05/ed20170915#Text>
  - 6 Верховна Рада України. Законодавство України. Конституція України. URL : <https://zakon.rada.gov.ua/laws/show/254%D0%BA/96-%D0%B2%D1%80#Text>

(Розділ XI. Місцеве самоврядування), а саме у статті 140: “місцеве самоврядування є правом територіальної громади - жителів села чи добровільного об'єднання у сільську громаду жителів кількох сіл, селища та міста - самостійно вирішувати питання місцевого значення в межах Конституції і законів України”.

У Законі<sup>7</sup> України “Про місцеве самоврядування в Україні” (Розділ I. Загальні положення), а саме у абзаці 24 статті 1 визначено поняття терміну “старостинський округ”, як “частина території об'єднаної територіальної громади, утвореної відповідно до Закону України “Про добровільне об'єднання територіальних громад”, на якій розташовані один або декілька населених пунктів (сіл, селищ), крім адміністративного центру об'єднаної територіальної громади, визначена сільською, селищною, міською радою з метою забезпечення представництва інтересів жителів такого населеного пункту (населених пунктів) старостою”. Цю статтю 1 доповнено абзацом двадцять четвертим згідно із Законом №1848-VIII від 09.02.2017.

За словами А. С. Матвієнка, законодавчою основою територіальної організації держави в Україні в першу чергу є Конституція України, Європейська хартія місцевого самоврядування, закони України “Про Кабінет Міністрів України”, “Про центральні органи виконавчої влади”, “Про місцеве самоврядування в Україні”, “Про місцеві державні адміністрації”, “Про Генеральну схему планування території України”, “Про регулювання містобудівної діяльності”, “Про Державний земельний кадастр”, “Про землеустрій”, “Про засади державної регіональної політики”, Бюджетний та Земельний кодекси, а також інші нормативно-правові акти” [14, с. 253].

Узагальнюючи методологічні дослідження сутності поняття “адміністративно-територіальна одиниця”, О. І. Дем'янчук подає авторське трактування, у якому зазначає, що такою одиницею є цілісна частина території України із законодавчо встановленими межами, котра як система має власну ресурсну базу, множину організаційних, адміністративно-управлінських і фінансово-економічних відносин, а також є територіальною основою, що має адміністративний центр для організації та діяльності органів місцевого самоврядування, їх взаємодії з центральними органами влади” [5, с. 123].

В аналітичній доповіді Національного інституту стратегічних досліджень станом на квітень 2019 року наведено підсумки запровадження першого етапу децентралізації влади в Україні, зокрема зазначено, що координація дій між учасниками процесу децентралізації на рівні громад, регіонів, та центральними органами влади є слабкою, а основний документ, що визначає стратегію у сфері регіональної політики (Державна стратегія регіонального розвитку до 2020 року) не формує зв'язок між розвитком громад та децентралізацією. Саме тому не об'єднана загальнонаціональною стратегією розвитку децентралізація, та ще й в режимі прискорення, може створити значні ризики дезорганізації та дезінтеграції економічного і соціального простору. [6, с. 17].

Ще 2013 року Ю. Ганущак, наводячи рекомендації щодо визначення меж громад, називає існуючі сільські ради найбільш стійкими утвореннями, які не бажано розривати [3, с. 68].

За словами М. І. Пірен “... децентралізація має поєднуватися зі зміцненням місцевого самоврядування” [15, с. 42].

Описуючи інноваційні підходи та інструменти управління стратегічним розвитком об'єднаних територіальних громад, Н. Т. Гончарук зазначає, що головним призначенням місцевого самоврядування є створення і підтримка сприятливого життєвого середовища, яке необхідне для всебічного розвитку людини, а також надання мешканцям територіальних громад якісних та доступних адміністративних і соціальних послуг ... [19, с. 8].

7 Верховна Рада України. Законодавство України. Закон України “Про місцеве самоврядування в Україні”  
URL : <https://zakon.rada.gov.ua/laws/show/280/97-%D0%B2%D1%80#Text>

## 1.2. Історичний та адміністративно-територіальний розвиток села Ямполь

Сучасна історія села Ямполь розпочинається у другій половині ХХ століття, саме в період депортації українців з етнічних українських територій Польщі на територію України. Відповідно, історію Ямполь можна розглядати, як таку, що складається з двох основних розділів, лінією розмежування, яких є трагічні події сорокових років ХХ століття. Однак для аналізу соціальних та економічних особливостей села, як адміністративно-територіальної одиниці, що розташована у певних географічних та кліматичних умовах, цікавим є вивчення всього доступного для наукового дослідження переліку документальних (Додаток Б) та картографічних джерел, з допомогою яких можна змодельовати соціально-економічну картину населеного пункту продовж тривалого часового періоду. Дві сторінки історії села позначені і різними його назвами. Перша, історично відома назва – Пруси та сучасна назва – Ямпіль.

В переліку нових і старих найменувань видання інформаційно-статистичного відділу за 1947 рік зазначено нове найменування (Ямпіль) та старе найменування (Пруси) [18, с. 957].

Офіційним документом<sup>8</sup> про перейменування села є Указ Президії Верховної Ради УРСР від 18 липня 1946 року “Про збереження історичних найменувань та уточнення і впорядкування існуючих сільських Рад і населених пунктів Львівської області” село Пруси Новояричівського району було перейменоване у село Ямпіль, прусівську сільську Раду – у Ямпільську сільську Раду [30].

Офіційним документом, на підставі якого можливий аналіз давніх карт, пов'язаних із селом Пруси (сучасна назва Ямпіль) та з використанням якого можна констатувати, що мова йде саме про це село, а не про населені пункти із ідентичною назвою, що існували у різні історичні періоди, є Колекція карт та планів, Топографічна карта<sup>9</sup> Львівського повіту. (Роки : початок ХХ століття (Додаток А), що знаходиться в Центральному державному історичному архіві України у м. Львові (Ф. 742, Оп. 1. Пл. К-59. Од. зб. 728. 1 аркуш.) [9].

На збільшеному фрагменті цієї карти (Додаток А 1) чітко позначено межі адміністративно-територіальної одиниці, топонімічні назви місцевостей, а також назви сусідніх населених пунктів. Важливим елементом ідентифікації території є позначення міста Львова на давніх картах (давні іншомовні варіанти назви Львова: Leopoldis, Leopold, Lemberg, Lemburg, Lwow, Lwów, L'vov, Львовъ, Львовб, Лембергъ). Назва села “Пруси” на давніх картах також зустрічається латинськими літерами у різних варіантах: Prusy, Pruse, Prussy, Prufsy, Prufsy, Pruffj, Пруссы). Використання цих основних орієнтирів дозволяє накопичувати картографічний матеріал саме досліджуваної місцевості. При хронологічному аналізі давніх карт, на яких позначено населений пункт Пруси, можна простежити зміни, пов'язані із територіальною приналежністю навколишніх земель. Співставлення особливостей розмежування адміністративно-територіальних одиниць із кількома етапами адміністративних реформ у різні історичні періоди дозволяє робити припущення про соціальний та економічний розвиток населених пунктів, довкола яких формувалися територіальні адміністративні об'єднання.

Однією з перших давніх карт, що віднайдені на сьогодні, на яких позначено населений пункт (з попередньою назвою Пруси), є карта XVIII століття (рис. 1.1). Ймовірно карта також мала назву “Galizien und Lodomerien (1779-1783) – First Military Survey”<sup>10</sup>(Галіція і Людомерія (1779-1783) – Перше військове дослідження). Картографічні історичні джерела дають змогу зрозуміти особливості просторового розвитку населеного пункту, фіксують зміни рельєфу та

8 Відповідь Центрального державного архіву вищих органів влади та управління України (ЦДАВО УКРАЇНИ) Державної архівної служби України. Архівна довідка. №672-зв/1 від 13.11.2020 року на звернення від 06.11.2020 року. Підстава ф. 1, оп. 16, спр. 43, арк. 489, 503, 504, 512.

9 Колекція карт та планів. Топографічна карта Львівського повіту. Роки : початок ХХ століття. Центральний державний історичний архів України, м. Львів. Ф. 742, Оп. 1. Пл. К-59. Од. зб. 728. 1 аркуш.

10 Інформаційний електронний ресурс історичних карт. URL : <https://mapire.eu/en/>

особливості забудови села. З допомогою хронологічного порівняння карт різних історичних періодів, за відсутності письмових спеціалізованих джерел, можна простежити зміни напрямів вулиць, сполучень із сусідніми населеними пунктами, виробити гіпотези щодо соціального та економічного розвитку населеного пункту.



Рис. 1.1. Фрагмент карти 1779-1783 років, на якій позначено село Пруси [45]

Детальний аналіз картографічного матеріалу різних історичних періодів дозволяє припустити, що соціально-економічне становище села має пряму залежність від ландшафту та особливостей природного середовища території.

В опублікованих спогадах<sup>11</sup> Ю. Шевчука (Józef Szewczuk) (записаних його сином, Євгеном Шевчуком (Eugeniusz Szewczuk), який описує життя села Пруси у міжвоєнний період, зазначено, що північний край села містив торф'яні болота, експлуатація яких забезпечувала жителів села дуже дешевим та цінним паливом. Водночас, згідно із спогадами тогочасного жителя села, у Прусах відчувалася нестача деревини, а тому навіть для печення хліба люди їздили за деревиною до невеличкого лісу поблизу села Пікулович, а для будівництва будинку місцеві жителі прокладали довгий шлях за деревиною аж до Брюхович [46].

Вказані на картах придорожні хрести допомагають формувати гіпотези щодо житлових меж села. В результаті порівняння давніх карт із сучасним картографічним матеріалом, місця розміщення придорожніх хрестів співпадають. Водночас на давніх картах позначено кілька хрестів, які не вказані на картах сучасних. На час написання цієї магістерської роботи вдалося виявити два місцезнаходження придорожніх хрестів, про одне з яких не було жодних відомостей, а про інше не було даних про точні координати.

Цікавою, з точки зору просторового розвитку села, є простежувана закономірність основних напрямків забудови. Розмістивши карти у хронологічному порядку, від найдавніших, аж до сучасних, можна спостерігати особливості появи нових забудов, поступову зміну призначення територій, появу нової центральної дороги.

Особливої дослідницької уваги заслуговує зміна центральної дороги. Відповідно до давніх карт, основний шлях зі Львова до села Яричів пролягав саме через тогочасні Пруси. Зважаючи на особливості зображення цієї дороги, можна припустити, що вона мала важливе адміністративне значення.

На фрагменті карти<sup>12</sup>, що датована 1824 роком (Додаток В) зображено шлях на Яричів через Кам'янопіль та Пруси.

Наступною хронологічно із віднайдених, на час написання магістерської роботи,

11 Інформаційна сторінка міста Бжег (Республіка Польща). URL : <https://brzeg24.pl/moje-kresy/6311-moje-kresy-jozef-szewczuk/>

12 Колекція цифрових картографічних матеріалів, що надаються для некомерційного використання. URL : <http://igrek.amzp.pl/>



картою є карта<sup>13</sup> XIX століття (рис 1.2) "Galicia and Bucovina (1861-1864) - Second military survey of the Habsburg Empire" (Галіція і Буковина (1861-1864) - Друге військове дослідження Габсбургської імперії).



Рис. 1.2. Фрагмент карти XIX століття, на якій позначено село Пруси [48]

На цій карті чітко видно зображення водойм села, їх розміщення. Також чітко простежується закономірність розміщення господарських ділянок по відношенню до житлових та господарських будівель. Візуально можна здійснити порівняння із величиною інших населених пунктів, які теж позначені на цій карті в повному її масштабі.

Карта<sup>14</sup> : "Habsburg Empire (1869-1887) - Third Military Survey (1:25000)" (Габсбургська імперія (1869-1887) - Третє військове дослідження) дозволяє чіткіше зрозуміти особливості рельєфу тогочасної території села (рис. 1.3).



Рис. 1.3. Фрагмент карти 1869-1887 років, на якій позначено село Пруси [49]

На цій карті вже позначено нову центральну дорогу та забудову вдовж дороги. Структура бічних вулиць, по відношенню до центральної, нагадує сучасну. У порівнянні з картами попередніх періодів, чітко зображено межі окремих господарств.

На карті<sup>15</sup> XIX століття позначено частину поля, від якої ймовірно походить сучасна назва села. Назва карти "Habsburg Empire (1869-1887) - Third Military Survey (1:75000)". Назву нанесено у верхній лівій частині карти (Додаток В 1). Скоріше за все, цей топонім позначав місцевість у полі, хоча точних задокументованих відомостей про походження і значення саме цієї назви для місцевих сучасників історичного періоду створення карти, невідомо.

На сьогодні маємо відомості про те, що саме так називалася частина поля, що знаходилася в напрямку північного заходу від села. Про це ж згадано у Географічному

13 Інформаційний електронний ресурс історичних карт. URL :<https://mapire.eu/en/map/secondsurvey-galicia/>

14 Інформаційний електронний ресурс історичних карт. URL :<https://mapire.eu/en/map/thirdsurvey25000/>

15 Інформаційний електронний ресурс історичних карт. URL :<https://mapire.eu/en/map/thirdsurvey75000/>

словнику<sup>16</sup> (Słownik geograficzny Królestwa Polskiego i innych krajów słowiańskich, Том IX, сторінка 85), виданому у 1888 році. У фрагменті тексту польською мовою зазначено: “ниви у західній стороні називаються Ямпіль” (Додаток Д). Згадану місцевість позначено також на давніх картах, зокрема за 1894, 1895 та 1900 роки. У цьому виданні також згадується присілок, або хутір із назвою “Томашівка”, відстань від Львова (12-18 км.), відстань від залізничної станції в селі Борщовичах (7 км.), висота центральної частини місцевості, (269 м. над рівнем моря), значні забудови на лівому березі річки Полтви, болотистий правий берег річки, як і північний край села.

Заміри висоти місцевості над рівнем моря з допомогою сучасної електронної системи<sup>17</sup> ресурсу Ukraine Flood Map вказують висоту 252 метри.

На карті<sup>18</sup> XIX століття позначено частину поля (Додаток Е), від якої ймовірно походить сучасна назва села. Назва карти "Habsburg Empire (1869-1887) - Third Military Survey (1:75000)".

Місцевість із назвою Ямпіль позначена і на карті<sup>19</sup> Habsburg Empire (1869-1887) - Third Military Survey (1:25000) (Додаток Е 1).

На карті<sup>20</sup> XIX століття. "Galicia and Bucovina (1861-1864) - Second military survey of the Habsburg Empire", на якій назву села позначено як “Prussy”, місцевість, від якої, ймовірно, походить сучасна назва села має назву “гора Ямпіль” (Додаток Е 2). Цілком можливо, що таке формулювання допоможе ідентифікувати точне місцезнаходження за відповідним рельєфом.

Фрагмент карти 1869-1887 років, на якій позначено місцевість (частина поля з назвою Ямпіль) на північний захід від села Пруси також містить додаткові картографічні умовні позначення. Відповідно до відомостей із видання<sup>21</sup> “Звичайні знаки для топографічних карт масштабу 1: 25 000, 1: 50 000, 1: 100 000”, можна зробити висновок, що на вказаній карті в межах території сіл Ямпіль та Кам'янопіль позначено два водяні млини (Додаток Е).

Найдавніші, віднайдені станом на час написання магістерської роботи, відомості про млин поблизу села Пруси знаходяться у Підтвердній грамоті<sup>22</sup> базельського синоду права львівського латинського капітулу на прибутки від млина і лану землі біля с. Пруси від 5 грудня 1443 р (Додаток Ж). Документ зберігається у Центральному державному історичному архіві України, м. Львів (Фонд 131 оп. 1 спр. 128). Документ рукописний, написаний латинською мовою.

У Прусах задовго до 1648 року на старому руслі річки Полтва був побудований водяний млин. Він знаходився на річці, про що свідчать залишки дамб та застави води. Пруси було перенаселеним селом (205 жителів на 1 км<sup>2</sup>), що було зумовлено дуже низьким середнім розміром ділянки землі для обробітку на сім'ю. У середньому господарстві було менше 4 моргів (1 морг становив 0,33-1,07 гектара), однак у селі були заможні фермери, яким належало понад 15 морг землі [46].

Згадка про водяний млин між селами Пруси та Кам'янопіль міститься також у статті<sup>23</sup>,

16 Географічний словник Польського королівства та інших слов'янських країн, том IX. URL : [http://dir.icm.edu.pl/pl/Slownik\\_geograficzny/Tom\\_IX/](http://dir.icm.edu.pl/pl/Slownik_geograficzny/Tom_IX/)

17 Інформаційний електронний ресурс карт повеней. URL : <https://www.floodmap.net/?ct=UA>

18 Інформаційний електронний ресурс історичних карт. URL : <https://mapire.eu/en/map/thirdsurvey75000/>

19 Інформаційний електронний ресурс історичних карт. URL : <https://mapire.eu/en/map/thirdsurvey25000/>

20 Інформаційний електронний ресурс історичних карт. URL : <https://mapire.eu/en/map/secondsurvey-galicia/>

21 Znaki umowne dla map topograficznych w skali 1:25 000, 1:50 000, 1:100 000. Ministerstwo obrony narodowej. Zarząd topograficzny sztabu generalnego. 1961. 38 s. URL : [http://jedyinka.om.pttk.pl/dokumenty/Kurs\\_OT/materialy/terenoznawstwo/Znaki%20umowne%20dla%20map%20topograficznych.%20MON%201961.OCR.pdf](http://jedyinka.om.pttk.pl/dokumenty/Kurs_OT/materialy/terenoznawstwo/Znaki%20umowne%20dla%20map%20topograficznych.%20MON%201961.OCR.pdf)

22 Державна архівна служба України. Офіційний вебпортал органу виконавчої влади. Унікальні документи Національного архівного фонду України. URL : [https://archives.gov.ua/?uniq=1&s&r=153&a=8&f=1&fbclid=IwAR0IP\\_VmTdQcGbATbPbLGypUEJ3hvIE73zXYHBS-sxZn\\_fBUUa0XGqBgkmQ](https://archives.gov.ua/?uniq=1&s&r=153&a=8&f=1&fbclid=IwAR0IP_VmTdQcGbATbPbLGypUEJ3hvIE73zXYHBS-sxZn_fBUUa0XGqBgkmQ)

23 Чтиво. Вільна онлайн-бібліотека україномовної літератури. URL : [https://shron2.chtyvo.org.ua/Hrushevskiyi/Nadanie\\_magdeburskoho\\_prava\\_mistechku\\_Didovu\\_v\\_Kyivschyni\\_1596\\_r.pdf?fbclid=IwAR0PXAq6TF6BITsYKvZ2Tl-UnVHo1tMnO2zQ8km9MGT3aziV5VuZCJ17DLQ](https://shron2.chtyvo.org.ua/Hrushevskiyi/Nadanie_magdeburskoho_prava_mistechku_Didovu_v_Kyivschyni_1596_r.pdf?fbclid=IwAR0PXAq6TF6BITsYKvZ2Tl-UnVHo1tMnO2zQ8km9MGT3aziV5VuZCJ17DLQ)



де йдеться про 1805 рік. Можна припустити, що джерелом<sup>24</sup> цієї статті є розділ Записок НТШ із назвою «Miscellanea», у якому подавалися джерельні матеріали, в тому числі з історії, завдяки видавничій діяльності, розгорнутій Михайлом Грушевським у Львові із залучення до публікування вчених, інтелігенції, сільських вчителів та любителів місцевої історії (Додаток З).

Згадка про більш сучасний млин у Прусах стосується межі 20-х, 30-х років ХХ століття, коли була побудована будівля млина, її тогочасна ціна становила 140 000 злотих. Сучасний на той час млин містив придбані верстати та пристрої, що тоді були лідерами в галузі. Обладнання млина включало: пристосування для очищення, сортування та вилущування зерна; магнітний пристрій для відокремлення шматочків заліза, гвинтів, цвяхів від зерна, сепаратор “*trieur*” (відокремлює тару та горох від зерна), вентиляційний отвір з двома сепараторами (для видалення легких домішок із зерна у вигляді полови, соломки, пилу), прилад для видалення зовнішньої лушпиння зерна разом з налиплим брудом, пристрої для подрібнення зерна; каміння, ролики та фрезерні колеса. Млин приносив значні доходи місцевому молочно-ковбасному товариству «Млинарське». Млин приводився у дію двигуном, і всі пристрої працювали на масляному агрегаті. До війни млин працював у дві зміни. Його обслуговувало до шести осіб. Для роботи млина сира нафта доставлялася зі Львова кінями. Під час війни млином управляв німецький менеджер, що жив у приміщенні над млином [46].

Ще одним одним з найдавніших документів, на якому чітко зазначена перша відома назва села “Пруси” є метрична книга місцевої парафії. Варто зазначити, що в різні історичні періоди існувало кілька населених пунктів із назвою Пруси (лат. Prusy, Prusse ...), тому для верифікації бралось до уваги документальне підтвердження приналежності даного населеного пункту саме до Львівського повіту. На рис. Додатка И зображено першу сторінку парафіяльної метричної книги села Пруси (сучасна назва Ямпіль), у якій записи велися з 1687 по 1737 роки. Усіх сторінок - 167.

Цікавий документ, віднайдений завдяки сприяння Лабораторії методів оцифрування та мультимедіа, Відкритого наукового відділу Центру науково-технічних знань та інформації Вроцлавського технологічного університету, Вроцлав, Республіка Польща. (Laboratorium Metod Digitalizacji i Multimediiów Dział Otwartej Nauki Centrum Wiedzy i Informacji Naukowo-Technicznej, Politechnika Wroclawska, Wroclaw). На цьому документі село Пруси також згадане із присілком (або хутором), що називається Томашівка (Додаток К).

Документальні джерела про існування населеного пункту і особливості життя громади дозволяють сформулювати теоретичну картину того, яким чином село розвивалося, функціонувало, як адміністративно-територіальна одиниця, яким чином і якою мірою розвиток села був залежний від ландшафту, природних та історичних умов.

Частина опрацьованих архівних документів містить відомості про обсяги податкових надходжень від села, однак для порівняння їх еквівалентів та величин необхідні додаткові історичні дослідження.

Село Пруси згадано також у документі<sup>25</sup> “Інспекції королівських маєтків у Руському та Подільському воєводствах з 1661-1665 рр.” (Додаток Л).

Для розуміння особливостей соціального і економічного розвитку населеного пункту значна частина архівних документів ще потребує перекладу та детального вивчення. Однак, вже з отриманих під час написання наукової роботи даних, можна хронологічно простежити основні зовнішні чинники, які могли вплинути на розвиток населеного пункту, і, відповідно, його громади.

24 Шелудякова Н. А. М. Грушевський – колекціонер у контексті наукового та мистецького життя України кінця ХІХ – початку ХХ ст. : дис. ... канд. іст. наук : 07.00.06 / Н. А. Шелудякова; Інститут історії України НАН України. Київ, 2016. – 242 с. URL : [http://hrushovsky.nbu.gov.ua/cgi-bin/hrushovsky/person.exe?&I21DBN=ELIB&P21DBN=ELIB&S21STN=1&S21REF=10&S21FMT=elib\\_all&C21COM=S&S21CNR=20&S21P01=0&S21P02=0&S21P03=ID=&S21STR=0000467](http://hrushovsky.nbu.gov.ua/cgi-bin/hrushovsky/person.exe?&I21DBN=ELIB&P21DBN=ELIB&S21STN=1&S21REF=10&S21FMT=elib_all&C21COM=S&S21CNR=20&S21P01=0&S21P02=0&S21P03=ID=&S21STR=0000467)

25 Огляди королівських маєтків у Русинському та Подільському воєводствах 1661-1665 рр. Dolnośląska Biblioteka Cyfrowa. URL : <https://www.dbc.wroc.pl/dlibra/publication/5638/edition/5372/content>

На рівень соціально-економічного розвитку населеного пункту у різні історичні періоди вплинули також і події глобального характеру.

Під час татарської навали в 1620 році церква була повністю зруйнована. Нова дерев'яна церква була побудована в 1710 році [46].

У статті<sup>26</sup> Я. Мацковського (Jan Maćkowski) під назвою “320 років тому Львів був захищений від останньої татарської навали” в газеті “Слово Польське” за 13 лютого 2015 року йдеться про події, що розпочалися 9 лютого 1695 року, коли татарська орда востаннє напала на Львів. У переліку назв населених пентків, що згоріли у вогні внаслідок цих подій, а саме Збоїща, Кривчиці, Підбірці, Жидатичі, Кам'янопіль, замарстинів та Підголоско, згадується також село Пруси [58].

Відповідно до архівних документів за 1915 рік, наданих Центральним державним історичним архівом України (м. Київ), у селі Пруси артилерійським вогнем було знищено 195 із 400 будівель. До розорення чисельність населення у селі становила 1800 жителів. Після розорення населення села залишилися на місці. Також у 1915 році село Пруси згадується у списку найбільш постраждалих і розорених сіл Львівського повіту. Станом на час написання цієї магістерської роботи від Центрального державного історичного архіву України (м. Київ) отримано відомості, що у цій установі знаходяться лише два документи із згадкою про село Пруси Львівського повіту [33].

У повідомленні<sup>27</sup> за 20 травня 1919 року в американській газеті “The Sun” (New York [N.Y.]), May 20, 1919), з посиланням на офіційну заяву, опубліковану польським військовим управлінням, йдеться про бої на лінії Пруси-Кам'янопіль із значними втратами для українців (Додаток М).

Врахування всієї множини відомостей, які вдалося віднайти на час написання цієї магістерської роботи, робить можливим делальний опис соціальних та економічних умови, в яких перебувало та розвивалося село.

Дослідження історичного та адміністративно-територіального розвитку села Ямполья у період до 1946 року створює загальну картину населеного пункту, який став місцем поселення та розвитку нової громади.

---

26 Газета “Słowo Polskie”. Електронний ресурс. URL : <http://slowopolskie.org/320-lat-temu-lwow-zosta-obroniony-przed-ostatnim-najazdem-tatarskim/>

27 Бібліотека Конгресу США. The sun (New York [N.Y.]), May 20, 1919. URL : <https://www.loc.gov/resource/sn83030431/1919-05-20/ed-1/?sp=3&r=0.39,0.159,0.277,0.109,0>

### 1.3. Географічні та екологічні особливості сучасної території села Ямполь

Село Ямпіль (Yampil [jamriļ]<sup>28</sup>) Пустомитівського району Львівської області (географічні координати<sup>29</sup> 49° 52' 24" північної широти, 24° 10' 52" східної довготи) розташоване на лівому березі річки Полтви (р. Полтва ліва притока р. Західний Буг<sup>30</sup>), за 11,80 км. (7,33 мл.) по прямій<sup>31</sup> на північний схід від обласного центру Львівської області, міста Львова (замір від історичного центру міста Львова). Село<sup>32</sup> розташоване поруч автомагістралі міжнародного значення М 06 Київ-Чоп в приміській зоні Львова. Висота<sup>33</sup> над рівнем моря – 233 м. (рівень центральної дороги населеного пункту).

На схід від Ямполь розташоване село Пікуловичі, на захід – село Сороки-Львівські, на північ – село Гамаліївка.

У 1981 році Львівським сільськогосподарським інститутом було розроблено проект планування та благоустрою села Ямполь, що був погоджений відповідними службами та затверджений управлінням у справах будівництва і архітектури Львівського обласного виконавчого комітету 10 лютого 1984 року. На час створення цього проекту, площа села Ямполь становила 62,2 га, а територія житлової забудови – 48,29 га, територія громадської забудови – 3,5 га. Відповідно до цього проекту було передбачено збільшення території села до 82,5 га, території житлової забудови до 51,03 га, а території громадської забудови до 8,3 га. [4, с. 12].

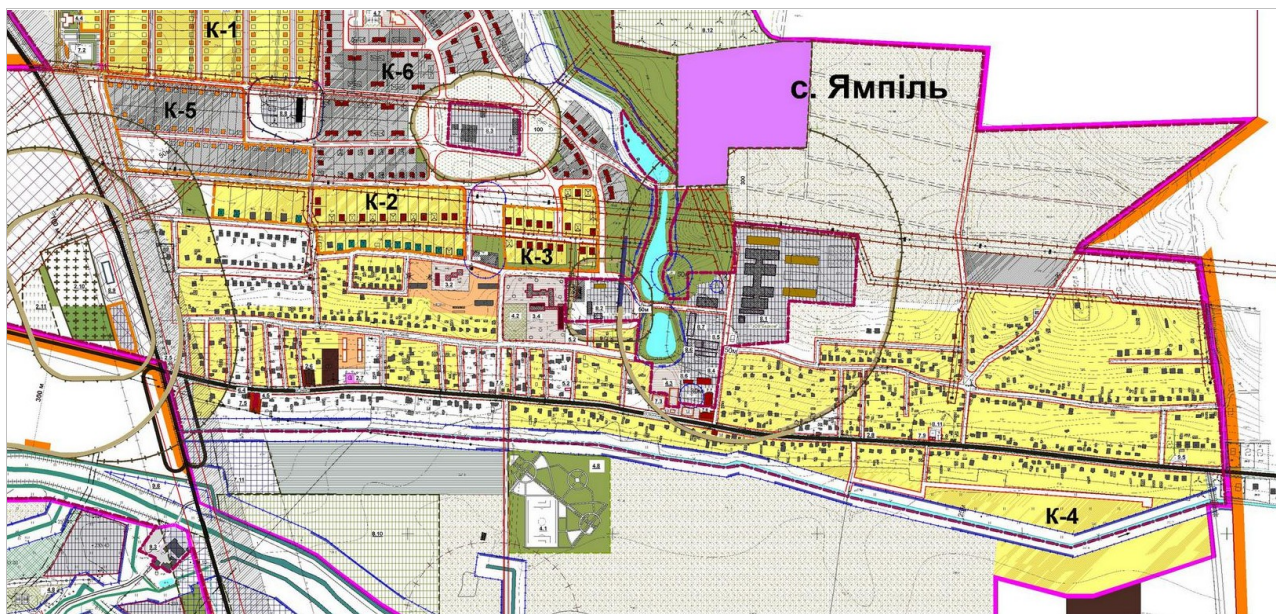


Рис. 1.4. Фрагмент генерального плану села Ямполь [4]

Відповідно до пояснювальної записки до Генерального плану<sup>34</sup> сіл Ямпіль та

28 Топонімічний довідник для карт та інших видань, для міжнародного використання. Toponymic guidelines for map and other editors, for international use. Ukraine. State Service of Geodesy, Cartography and Cadastre, State Scientific Production Enterprise "Kartographia"/ Prepared by Nina Syvak, Valerii Ponomarenko, Olha Khodzinska, Iryna Lakeichuk. Scientific Consultant Iryna Rudenko Reviewed by Nataliia Kizilowa Translated by Olha Khodzinska Editor Lesia Veklych. Kyiv "Kartographia", 2011. URL : <https://docplayer.net/24267093-Toponymic-guidelines.html>

29 Електронний ресурс географічних координат. URL : <https://geohack.toolforge.org>

30 Електронний ресурс проекту "Природа України". URL : <https://river.land.kiev.ua/atlas-rivers.html>

31 Електронна система пошуку географічних карт. URL : <https://www.google.com.ua/maps/place>

32 Генеральний план сіл Ямпіль та Кам'янопіль Пустомитівського району Львівської області. Пояснювальна записка / І. Довганюк, О. Гоцій, П. Курило, Н. Шпірка, В. Палайда. Комунальне підприємство Львівської обласної ради "Центр просторового розвитку" (Ліцензія АВ №458349). Львів 2010 р. 44 с. Додатки

33 Інформаційний електронний ресурс карт повеней. URL : <https://www.floodmap.net/?ct=UA>

34 Генеральний план сіл Ямпіль та Кам'янопіль Пустомитівського району Львівської області. Пояснювальна записка / І. Довганюк, О. Гоцій, П. Курило, Н. Шпірка, В. Палайда. Комунальне підприємство Львівської

Кам'янопіль (Додаток Н) Пустомитівського району Львівської області (2010 рік), (проектом генерального плану зроблено комплексний містобудівельний аналіз та розрахунки перспективного розвитку села на 7 років та на розрахунковий термін 20 років), село знаходиться в умовах помірно-континентального клімату з м'якою зимою та значною вологістю повітря, що представлені у табл. 1.1.

Таблиця 1.1

Основні фактори природного середовища  
адміністративної території села Ямпіль

№	Фактори	Показники	
1.	Кліматичний район	П-В	
2.	Температура зовнішнього повітря найхолоднішої п'ятиденки	254° К (-19° С)	
3.	Вітровий район	III	
4.	Нормативний вітровий тиск	0,38кПа (38 кгс/м <sup>3</sup> )	
5.	Сніговий район	I	
6.	Снігове навантаження	0,49кПа (50 кгс/м <sup>2</sup> )	
7.	Нормативна глибина промерзання ґрунту	80 см.	
8.	Переважаюче направлення вітрів	влітку	південно-західне, південне
		взимку	північно-західне і західне

В контексті дослідження перспектив соціально-економічного розвитку адміністративно-територіальної одиниці одним із важливих чинників, що визначає інтенсивність та якість такого розвитку є екологічний стан території.

Оскільки село Ямпіль розташоване поруч річки Полтви, її сучасний стан<sup>35</sup>, зумовлений впливом антропогенних чинників, є основним фактором, що не дозволяє характеризувати стан екології південної території села як відмінний.

Відповідно до даних з листа-відповіді щодо надання інформації від Державного агентства водних ресурсів України (Держводагентства) №6700/3/3/11-20 від 12.11.2020 року, річка Полтва є лівою притокою річки Західний Буг та належить до району басейну річки Вісла. Відповідно до статті 79 Водного кодексу України, річка Полтва відноситься до малих річок. Довжина річки становить 60 км., а площа водозбору – 1440 км<sup>2</sup>. Річка Полтва обліковується на геопорталі<sup>36</sup> “Водні ресурси України”, який містить всебічну інформацію щодо державного водного кадастру – облік поверхневих водних об’єктів. Відповідно до Положення про Державне агентство водних ресурсів України, затвердженого постановою Кабінету Міністрів України від 20 серпня 2014 року №393 (зі змінами), Державне агентство водних ресурсів України проводить державний моніторинг вод відповідно до Порядку здійснення державного моніторингу вод, затвердженого постановою Кабінету Міністрів України від 19.09.2018 №758. Відповідно до цього Порядку, моніторинг<sup>37</sup> якості масивів поверхневих вод р. Полтва здійснюється щомісячно на пункті моніторингу – р. Полтва, 30 км., с. Кам'янопіль Пустомитівського району. За даними державного обліку водокористування, у 2019 році у річку Полтва здійснювали скид 4 водокористувачі. Загальний обсяг скиду зворотних (стічних) вод становив 112,9 млн. куб. м., з них

обласної ради “Центр просторового розвитку” (Ліцензія АВ №458349). Львів 2010 р. 44 с. Додатки.

35 Національна бібліотека України імені В. І. Вернадського . Бази даних. URL : [http://www.irbis-nbuv.gov.ua/cgi-bin/irbis\\_nbuv/cgiirbis\\_64.exe?](http://www.irbis-nbuv.gov.ua/cgi-bin/irbis_nbuv/cgiirbis_64.exe?)

I21DBN=LINK&P21DBN=UJRN&Z21ID=&S21REF=10&S21CNR=20&S21STN=1&S21FMT=ASP\_meta&C21COM=S&2\_S21P03=FILA=&2\_S21STR=glghge\_2017\_2\_3

36 Державний водний кадастр: облік поверхневих водних об’єктів. URL : <http://geoportal.davr.gov.ua:81>

37 Результати проведених вимірювань у період з 01.01.2010 до 01.10.2020 подано у Додатку Ю 1

забруднених – 33,02 млн. куб. м., нормативно чистих – 1 тис. куб. м. та нормативно очищених на очисних спорудах – 79,83 млн. куб. м. Найбільшим забрудником р. Полтва є ЛМКП «Львівводоканал», що скидає 33,02 млн. куб. м. забруднених (стічних) вод» [29].

Відповідно до даних із звітів<sup>38</sup> загального користування про дані моніторингу (за адміністративно-територіальним принципом) в рамках моніторингу та екологічної оцінки водних ресурсів України, що здійснюється Державним агентством водних ресурсів України, дані, отримані із поста “р. Полтва” (30 км., с. Кам’янопіль, Пустомитівський район, кільцева дорога біля шлюзу) свідчать про наступне: значне перевищення допустимих норм, що представлені у таблиці 1.2. (район річкового басейну: Вісла. Лабораторія моніторингу вод та ґрунтів Басейнового управління водних ресурсів Західного Бугу та Сяну. Остання дата спостереження 03.12.2019 року).

Таблиця 1.2

Дані, отримані в рамках моніторингу та екологічної оцінки водних ресурсів України

	Показник	Фактичне значення	Гранично допустимі концентрації (Орієнтовні безпечні рівні впливу)	Перевищення нормативу, раз
1.	Біохімічне споживання кисню за 5 діб, мгО/дм <sup>3</sup>	15,66	3	<b>5,22</b>
2.	Завислі (суспендовані) речовини, мг/дм <sup>3</sup>	212	15	<b>14,13</b>
3.	Кисень розчинений, мгО <sub>2</sub> /дм <sup>3</sup>	1,55	4	<b>2,58</b>
4.	Сульфат-іони, мг/дм <sup>3</sup>	111,24	100	<b>1,11</b>
5.	Хлорид-іони, мг/дм <sup>3</sup>	123,33	300	Немає
6.	Амоній-іони, мг/дм <sup>3</sup>	10,67	0,5	<b>21,34</b>
7.	Нітрат-іони, мг/дм <sup>3</sup>	16,35	40	Немає

Окрім зовнішнього, антропологічного впливу на стан екосистеми, в межах адміністративної території села Ямполь присутні і внутрішні чинники, що спричиняють погіршення якості зокрема підземних вод.

Відповідно до даних екологічного паспорта Львівської області, станом на 2015 рік у Ямполі одне із діючих підприємств зумовлює локальне хімічне забруднення, що спричиняє підвищений вміст заліза у підземних водах. Відповідно до цієї інформації, територія села Ямполь належить до Волино-Подільського артезіанського басейну підземних вод, басейну річки Дністер (табл. 1.3).

Таблиця 1.3

Стан<sup>39</sup> основних виявлених осередків і ділянок забруднення підземних вод у звітному році

№	Пункт забруднення	Геологічний індекс забрудненого водоносного горизонту	Захищеність водоносного горизонту	Глибина проникнення забруднення і глибина проникнення, м	Тип забруднення	Основні забруднюючі компоненти, їх кількісний склад, мг/дм <sup>3</sup>	Джерела забруднення
1.	ТзОВ «Барком»	K2	умовно захищений	локальна	хімічне	Підвищений вміст заліза (Fe-1,68 мг/дм <sup>3</sup> )	вплив підприємства

[67, С. 45-46].

Станом на час підготовки генерального плану, за результатами замірів у сусідньому

<sup>38</sup> Державне агентство водних ресурсів України. Моніторинг та екологічна цінка водних ресурсів України. URL : <http://monitoring.davr.gov.ua/EcoWaterMon/GDKMap/Index>

<sup>39</sup> Екологічний паспорт Львівської області. 2015 рік. URL : [https://loda.gov.ua/upload/users\\_files/27/upload/ekopasport\\_2015.pdf](https://loda.gov.ua/upload/users_files/27/upload/ekopasport_2015.pdf)

селі Кам'янополі, відповідно до даних Державного управління охорони навколишнього природного середовища в Львівській області рівень фонових концентрацій забруднюючих речовин значно нижчий від гранично допустимих [4, с. 22].

Що стосується сейсмічної та радіаційної безпеки, то засобами виявлення Головного центру спеціального контролю, сейсмічних явищ у межах адміністративної території села Ямполя не зареєстровано. Контроль рівня радіаційного фону у Головному центрі спеціального контролю проводиться в місцях розташування пунктів спостереження з яких найближчий, до території села Ямполя знаходиться в м. Ужгород [31].

Відповідно до офіційного листа-відповіді Головного управління Державної служби України з надзвичайних ситуацій у Львівській області №58 01-7755/5808 від 18.11.2020 року на запит 56-ЗПІ від 13.11.2020 року, в період з 1.01.2006 року по 1.09.2020 року інформація про надзвичайні ситуації, у відповідності до державного класифікатора ДК 019-2010, в межах села Ямполя на адресу Головного управління ДСНС України у Львівській області не надходила [32].

Відповідно до даних Пояснювальної записки до Генерального плану<sup>40</sup> сіл Ямпіль та Кам'янопіль (2010 рік), а саме до розрахунків очікуваного рівня шуму на території біля автодороги Київ-Чоп та у селі Ямполі (вул. Шевченка), інтенсивність руху в перспективі очікується до 14000 авт./добу. Рівень шуму від такого потоку транспорту при максимальній інтенсивності руху (в годину «пік») 10% від добової =1400 авт./год., при середній швидкості руху потоку машин 80км/год. та 30% вантажного і громадського транспорту в загальному потоці, складатиме 77дБА. На ділянках, де існуюча житлова забудова розташована на невеликій відстані, відповідно до рекомендацій, що містяться у Пояснювальній записці до Генерального плану, варто передбачати влаштування шумозахисних екранів. По автодорозі, що проходить через село Ямпіль (дороги IV категорії Сороки-Львівські – Пікуловичі) в межах села по вул. Шевченка, рівень шуму від прогнозованих потоків для максимальної інтенсивності (в годину «пік») 10% від добової=100 авт./год. Складатиме 66 дБА. На ділянках, де існуюча житлова забудова розташована на невеликій відстані, варто передбачати влаштування шумозахисних екранів [4].

Географічні особливості розташування села Ямполя можна охарактеризувати як сприятливі для соціально-економічного розвитку. Село розкинулося з обох боків центральної дороги. Кількість забудов північної сторони (зліва від основної дороги) значно перевищує кількість забудов південної сторони. Значна частина села знаходиться на схилі, однак кут підйому у більшості ділянок не перешкоджає забудові, чи веденню господарства.

---

40 Генеральний план сіл Ямпіль та Кам'янопіль Пустомитівського району Львівської області. Пояснювальна записка / І. Довганюк, О. Гоцій, П. Курило, Н. Шпирка, В. Палайда. Комунальне підприємство Львівської обласної ради “Центр просторового розвитку” (Ліцензія АВ №458349). Львів 2010 р. 44 с. Пояснювальна записка. Додатки.



РОЗДІЛ 2  
СОЦІАЛЬНІ ТА ЕКОНОМІЧНІ ОСОБЛИВОСТІ  
АДМІНІСТРАТИВНО-ТЕРИТОРІАЛЬНОГО РОЗТАШУВАННЯ СЕЛА ЯМПОЛЯ

2.1. Історичні особливості самоврядування у селі Ямполі

Особливості самоврядування у населеному пункті в різні історичні періоди відображають адміністративну приналежність та рівень соціально-економічного розвитку села.

Відповідно до даних, які наводить Б. В. Смерека у своїй дисертації на здобуття наукового ступеня кандидата історичних наук на тему “Описово-статистичні джерела про заселення та адміністративно-територіальний устрій Львівської землі Руського воєводства у XVI-XVIII ст.”, населений пункт Пруси (сучасна назва Ямпіль) в різні історичні періоди перебував у різних адміністративних підпорядкуваннях (табл. 2.1) [44, с. 337].

Таблиця 2.1

Власники населених пунктів Львівської землі за поборовими реєстрами 1552 і 1661 рр. та подимним реєстром 1711 р. (дослідження проведено у 2016 році)

№	Сучасна назва	Сучасне адміністративне підпорядкування (станом на 2016 рік)	Роки		
			1552	1661	1711
1.	Пруси (тепер Ямпіль)	Пустомитівський район Львівської області	Львів (староство) [58, арк. 166]	Зараз Стузовський, городельський староста [60, арк. 63]	Королівщина; Адам Миколай Сенявський, краківський каштелян (тенута) [41, с. 1070]

За словами Смереки Б. В., у XVI-XVIII ст., незважаючи на традиції магдебурзького права у Львівській землі та надання німецького права селам, описово-статистичні джерела свідчать про збереження також інших форм права, зокрема руського та волоського. Наприклад, джерела XVI ст. вказують на незначну кількість поселень, у яких були присутні вїйти. Здебільшого, зазначені саме королівські села. У переліку сіл Львівського староства, що мали своїх вїттів зазначено також село Пруси. Також назва населеного пункту Пруси знаходиться у переліку сіл із згадками про ландвїттів. [44, с. 115].

Станом на час написання цієї магістерської роботи, не віднайдено документальних джерел, які б прямо свідчили про особливий статус села у різні історичні періоди. Однак припущення про певний рівень розвитку можна зробити на основі відмінностей та переваг, які стосувалися села Прусів у порівнянні із іншими населеними пунктами.

Смерека Б. В., описуючи Львівське староство, зазначає, що Львівська королівщина була найбільшим комплексом королівським маєтків землі. Однак, впродовж XVI-XVIII ст. ця територія зазнала найбільш суттєвих територіальних втрат, що призвело до виокремлення переліку негородових староств, а саме: Бібрківського, Глинянського, Дроговизького, Кам'янецького і Щирецького. У перших зразках фіскальних джерел містяться відомості щодо підпорядкування Львівському замку окремих поселень. Укладений у 1515 році Поборовий реєстр Львівської землі містив відомості про 21 населений пункт окрім Львова, серед яких теж згадане село Пруси. 1552 року Поборовий реєстр, серед переліку сіл також фіксує село Пруси. Відповідно даних Інвентаря 1558 року, який засвідчив подальше зменшення королівщини, згадується перелік, до якого входило лише 13 сіл, серед яких Пруси. (1564-1565 рр.). В час проведення першої люстраційної акції у Польському королівстві (1564-

1565 рр.) до староства входило 13 поселень, серед яких також і село Пруси [44, с. 141-142].

Відповідно до даних інвентаря 1534 та 1558 років, українців у Прусах налічувалось 13 осіб (табл. 2.2).

Таблиця 2.2

Етнічна приналежність мешканців Львівського староства  
за інвентарями 1534 та 1558 рр.

	Населений пункт	Всього	Українці	Поляки	Інші	Невідомо	Інвентар 1534 р.					Інвентар 1558 р.								
							Всього	Українці	Поляки	Інші	Невідомо	Всього	Українці	Поляки	Інші	Невідомо				
1.	Пруси	24	13	7	-	4	25	9	13	2 німці	1									

[44, с. 307].

Вже станом на 1564 рік, відповідно до люстрації, кількість українців у Прусах становила 5 осіб (табл. 2.3).

Таблиця 2.3

Етнічна приналежність мешканців Львівського староства  
за люстрацією 1564 рр.

	Населений пункт	Всього	Українці	Поляки	Інші	Невідомо
1.	Пруси	22	5	16	-	1

[44, с. 308].

Цікавими також є відомості з місцевих періодичних видань, у яких йдеться про приналежність села то того, чи іншого виборчого округу. Такі дані, хоч і опосередковано, але свідчать про участь громади села в соціально-економічних подіях.

Газета "Кур'єр львівський" за 29 вересня 1896 року містить статтю про львівський виборчий округ, де серед інших населених пунктів згадуються Пруси (Додаток П).

Цікавим є розподіл сіл у виборчих округах станом на 1896 рік. Відповідно до (Додаток П), село Пруси вказано в одному пункті із такими селами, як Малі Підліски, Жидатичі (сучасна назва Гамаліївка), Ситихів, Стронятин, Вислобоки. Місцем голосування вказується саме село Пруси.

Видання<sup>41</sup> "Найновіший покажчик усіх міст із хуторами в Королівстві Галичина, Великому князівстві Краківському та Герцогстві Буковинському..." виданий у 1897 році із врахуванням всіх територіальні зміни на той час, на 154 сторінці містить відомості про село Пруси, зокрема про наявність присілку (або) хутора Томашівка, кількість мешканців, що становила станом на 1890 рік 1255 осіб. У табл. Додатку Р зазначено відношення села до староства Львів.

У довіднику<sup>42</sup> "Індекс громад Республіки Польща: населення та будівлі: за попередніми результатами другого загального перепису населення 9 грудня 1931 р." міститься інформація про те, що гміна Пруси тоді займала 55,22 км<sup>2</sup>, у ній налічувалось 1047 житлових будинків та 6 568 осіб населення (Додаток С).

Указом<sup>43</sup> міністра внутрішніх справ від 14 липня 1934 р. "Про поділ Львівського повіту у Львівському воєводстві на сільські громади" до складу громади Прус з адміністративним центром у Прусах, увійшли наступні попередні сільські громади: Борщовичі, Кам'янопіль, Пікуловичі і Пруси (Додаток Т).

Газета "Діло" №75 (13.973) за 22 березня 1935 року (Додаток У) містить статтю про

41 Найновіший покажчик усіх міст із хуторами в Королівстві Галичина... 1897 р. URL : <https://www.sbc.org.pl/dlibra/publication/10505/edition/9756/content>

42 Індекс громад Республіки Польща: населення та будівлі: за попередніми результатами другого загального перепису населення 9 грудня 1931 р. 1933 рік URL : <https://www.pbc.rzeszow.pl/dlibra/show-content/publication/edition/2293?id=2293&dirids=1>

43 Указ міністра внутрішніх справ від 14 липня 1934 р. Про поділ Львівського повіту у Львівському воєводстві на сільські громади. Інтернет система правничих актів ISAP. URL : <http://isap.sejm.gov.pl/isap.nsf/DocDetails.xsp?id=WDU1934064054>



місцеві вибори, у якій представлено поділ Львівського повіту на 14 волостей, однією з яких була волость Пруси. Також у статті зазначено кількість населення у кожній із зазначених волостей, зокрема у кількість українців у волості Пруси — 1632 осіб, кількість поляків — 3642 осіб.

Цікаві дані з Архіву української періодики он-лайн<sup>44</sup>. Газета "Дрогобицьке слово" за п'ятницю, 24 квітня 1942 року (час німецької окупації Галичини) (Додаток Ф). Стаття на четвертій сторінці під назвою "Зміни в терені Львівських повітів".

Відповідно до запланованих на той час адміністративних змін, найближчі за розташуванням до села Пруси з західної сторони села, мали увійти до округи Львів-повіт і утворити самостійну округу — місто Львів.

У польській "Газеті Львівській" (№264 від 10 листопада 1942 року) на четвертій сторінці<sup>45</sup> піз заголовком "вісті з повітів" йдеться про те, що село Пруси крім трьох інших громад належить адміністративно до Запитова, а в самому селі Пруси кількість населення складає 2 000 осіб (Додаток Х).

Офіційний муніципальний та сільський довідник<sup>46</sup> для державного управління на основі підсумкового опису населення на 1 березня 1943 року містить інформацію про те, що громада Пруси відноситься адміністративно до Запитова та включає 1764 особи населення (Додаток Ц).

Відповідно до видання<sup>47</sup> інформаційно-статистичного відділу за 1947 рік, станом на 1 вересня 1946 року село Ямпіль відносилось до Новояричівського району (районний центр - смт. Новий Яричів). В цьому ж виданні згадується 7 населених пунктів з назвою Ямпіль. [18, с. 340; 878].

Відомостей про кількісний склад адміністрацій та форми здійснення адміністрування на рівні села у різні історичні періоди, станом на період написання цієї магістерської роботи, не віднайдено. Однак на підставі даних, що знаходяться у наявних історичних джерелах, можна зробити припущення, про інтегрованість населеного пункту у політичне та соціальне життя.

44 Архів української періодики онлайн. Libraria. URL : [https://libraria.ua/?fbclid=IwAR05VI\\_jAXdvhzlpYGuvfY-C-SaUy5cDqDYcYITd6L1X\\_CJYCE35VcGq0k8](https://libraria.ua/?fbclid=IwAR05VI_jAXdvhzlpYGuvfY-C-SaUy5cDqDYcYITd6L1X_CJYCE35VcGq0k8)

45 Архів української періодики онлайн. Libraria. "Газета Львівська". URL : <https://libraria.ua/numbers/882/36901/?PageNumber=4&ArticleId=1509053&Search=Prusy>

46 Проект Асоціації комп'ютерної генеалогії. Офіційний муніципальний та сільський довідник для державного управління на основі підсумкового опису населення на 1 березня 1943 року. URL : [https://wiki-de.genealogy.net/w/index.php?title=Datei:Generalgouv\\_gemeindevz\\_1943.djvu&page=18](https://wiki-de.genealogy.net/w/index.php?title=Datei:Generalgouv_gemeindevz_1943.djvu&page=18)

47 Українська РСР : адміністративно-територіальний поділ на 1 вересня 1946 року / [відповідальний редактор М. Ф. Попівський] ; Інформаційно-статистичний відділ при Секретаріаті Президії Верховної Ради Української РСР. - Київ : Українське видавництво політичної літератури, 1947. - 1063 с. : табл. ; С. 321, 340, 878, 957, 1062.

## 2.2. Формування громади села Ямполь після депортації українців у 1940 роках

Внаслідок третього етапу депортації<sup>48</sup> українців з українських населених пунктів на території сучасної Польщі, що тривав з 1 вересня по 31 грудня 1945 року до Ямполь (в той час Прусів) було переміщено 632 особи. Відповідно до інформації, наданої Ямпільською сільською радою, за період депортації до Ямполь було переміщено жителів сіл Коровиця, Башня Дільна, Радруж, Батичі, Дмитровичі, Трійчиці, Синявка. В процесі порівняння переліку прізвищ переселених осіб можна згрупувати приблизно 163 сім'ї, середня наповнюваність осіб (за прізвищами) – 4 особи, найменша переселена сім'я за кількістю – 1 особа (21 прізвище), найбільша за кількістю переселених (за переліком прізвищ і послідовністю записів) – 14 осіб (одна група осіб).

Середній вік переселених осіб, станом на 1946 рік, становив 26 років. Наймолодші за віком переселені, яким у 1946 виповнився один рік (15 осіб), найстаршій особі – 83 роки (1 особа). У переліку також є відомості про особу з датою народження – 1843 року, однак ці дані потребують додаткового уточнення та документального підтвердження.

На рис. 2.1 вказано розподіл кількості переселених осіб до села Ямполь (колишня назва Пруси), відповідно до села походження.



Рис. 2.1. Розподіл кількості переселених осіб до села Ямполь (колишня назва Пруси), відповідно до села походження. Джерело: розробка автора

Становище переселених осіб та їх сімей було надзвичайно важким.

Відповідно до інформаційних матеріалів<sup>49</sup> Українського інституту національної пам'яті, особи, як були переселені до західних областей України, розміщувалися в помешканнях, покинутих поляками. Лише до кінця 1947 року у переселених була можливість вести індивідуальне господарство.

Як зазначає у своїх спогадах<sup>50</sup> О. Вархола, частина переселених осіб була доставлена потягом на станцію у село Борщовичі, де облаштували тимчасове житло та розпочали пошук приміщень та порожніх хат для себе по навколишніх селах. Деякі сім'ї проживали в одних хатах разом із місцевими поляками ще два тижні. Транспортного сполучення із обласним

48 Верховна Рада України. Законодавство. Угода між Урядом Української Радянської Соціалістичної Республіки і Польським Комітетом Національного визволення про евакуацію українського населення з території Польщі і польських громадян з території УРСР. URL :[https://zakon.rada.gov.ua/laws/show/616\\_065#Text](https://zakon.rada.gov.ua/laws/show/616_065#Text)

49 Методичні рекомендації Українського інституту національної пам'яті до 75-х роковин початку примусового виселення українців з Лемківщини, Надсяння, Холмщини, Південного Підляшшя, Любачівщини, Західної Бойківщини. URL : <https://uinp.gov.ua/informaciyini-materialy/derzhsluzhbovcyam/pamyataymo-pro-deportaciyi-1944-1951-rokiv>

50 Спогади ямпільчан про депортацію. URL : <https://www.facebook.com/100009779676763/videos/1298069610529016/>

центром на той час не було, найближчі залізничні станції знаходилися у Борщовичах та Підбірцях.

За словами<sup>51</sup> Г. Кучерепи, у переселених осіб було переконання, що незабаром вони зможуть повернутися до своїх домівок.

Відповідно до спогадів<sup>52</sup> Ю. Мельник, згодом місцева влада розпочала примусове залучення переселених осіб до колгоспу. Поставити свій підпис змушували, тримаючи людей добами у сільській раді. В осіб, які підписали відповідний документ, забирали сільськогосподарський реманент, коней, господарські приміщення розбирали для побудови колгоспних будівель.

Відповідно до списків, наданих Ямпільською сільською радою, більшість переселених осіб становили жінки - 356 осіб (рис. 2.2).

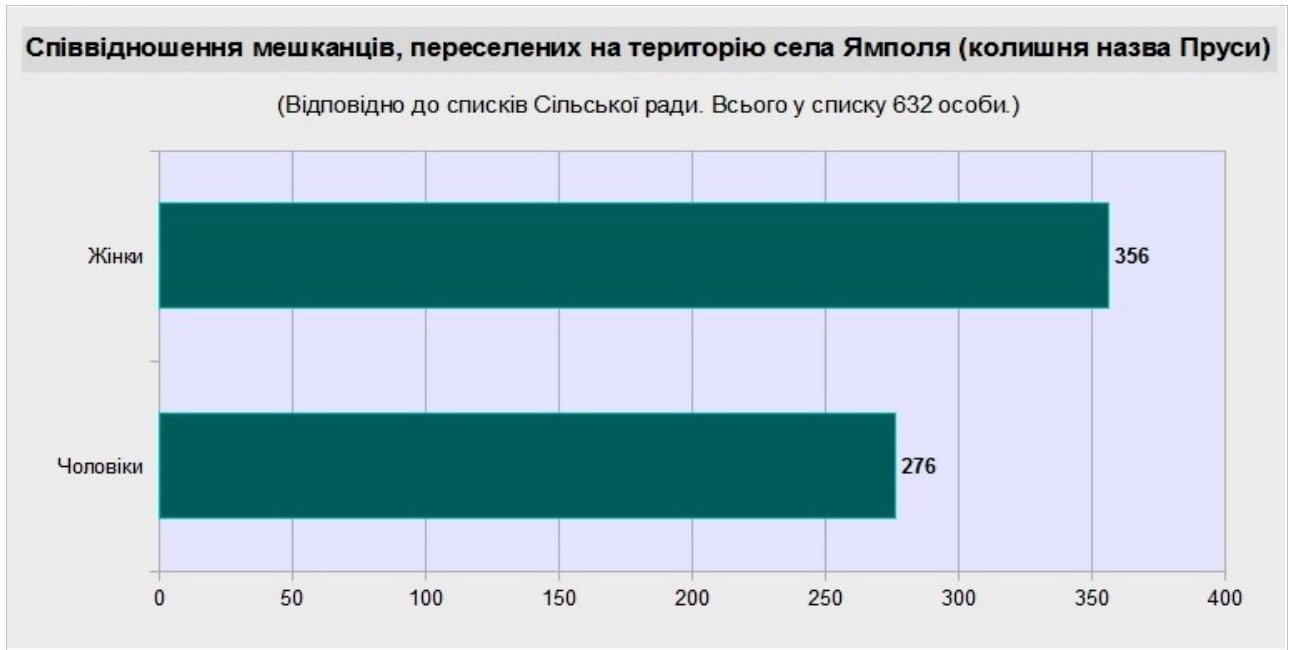


Рис. 2.2. Співвідношення мешканців, переселених на територію села Ямполья (колишня назва Пруси). Джерело: розробка автора

Враховуючи послідовність формування списків та розміщення однакових прізвищ у них, можна припустити, що до Ямполья (колишня назва села — Пруси) було переселено (рис. 2.3) 21 окрему особу, 22 сім'ї, що склалися із двох осіб, 34 сім'ї, які склалися із трьох осіб, 36 сімей у складі чотирьох осіб, 21 сім'я, у кожній з яких було п'ятеро осіб, 12 сімей, що склалися із шести осіб, 6 сімей, що склалися із сімох осіб, 7 сімей, у яких було восьмеро осіб, 4 сім'ї, що склалися із дев'яти осіб та 1 сім'я (або родина), що налічувала чотирнадцять осіб.

Ці особливі умови виживання формували соціокультурну специфіку життя громади. Питання взаємодопомоги та взаємопідтримки ставали визначальними. Крім того, на розвиток місцевої громади протягом усього періоду після переселення мали суттєвий вплив соціальні та культурні традиції місцевостей, які довелося покинути через трагічні обставини того часу.

Існує кілька гіпотез того, яким розвиток громади Ямполья був зумовлений подіями 40-50 років ХХ століття, однак перевірка цих гіпотез потребує додаткових емпіричних досліджень.

51 Спогади ямпільчан про депортацію. URL : <https://www.facebook.com/100009779676763/videos/1298069610529016/>

52 Спогади ямпільчан про депортацію. URL : <https://www.facebook.com/100009779676763/videos/1298069610529016/>

Кількість осіб у переселеній до села Пруси (сучасна назва Ямпіль) сім'ї  
(за списками прізвищ і послідовністю розміщення у списках)

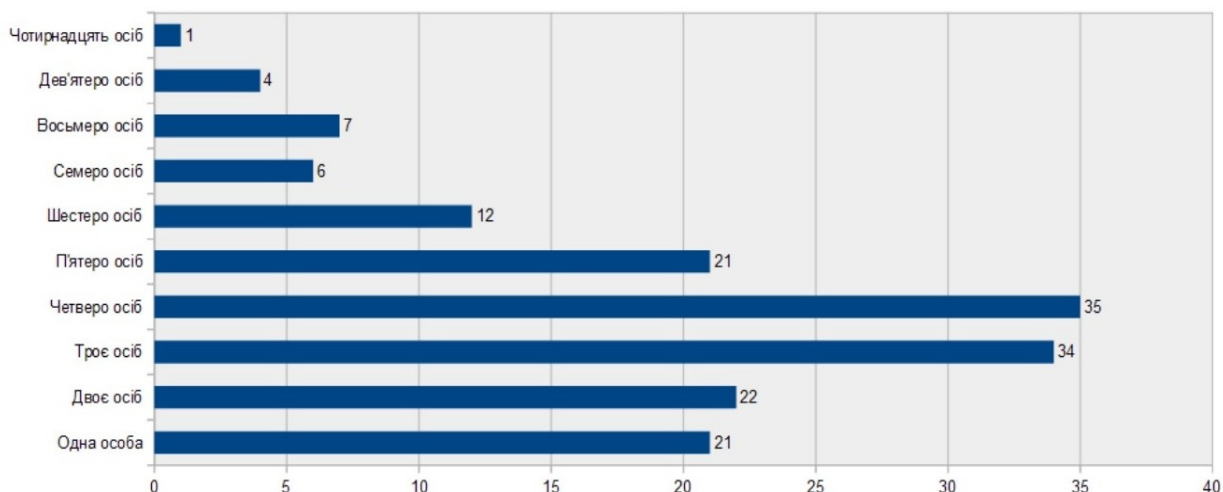


Рис. 2.3. Кількість осіб у переселеній до села Пруси (сучасна назва Ямпіль) сім'ї (за списками прізвищ і послідовністю розміщення у списках). Джерело: розробка автора

Здійснений аналіз списків переселених осіб за віковим складом показує, що значна частина із них, станом на 1946 рік, були дітьми (рис. 2.4). Саме тому історична пам'ять, що передається від покоління до покоління, у деталях містить описи та спогади очевидців цих подій. Сімейні та родинні історії передаються від покоління до покоління.

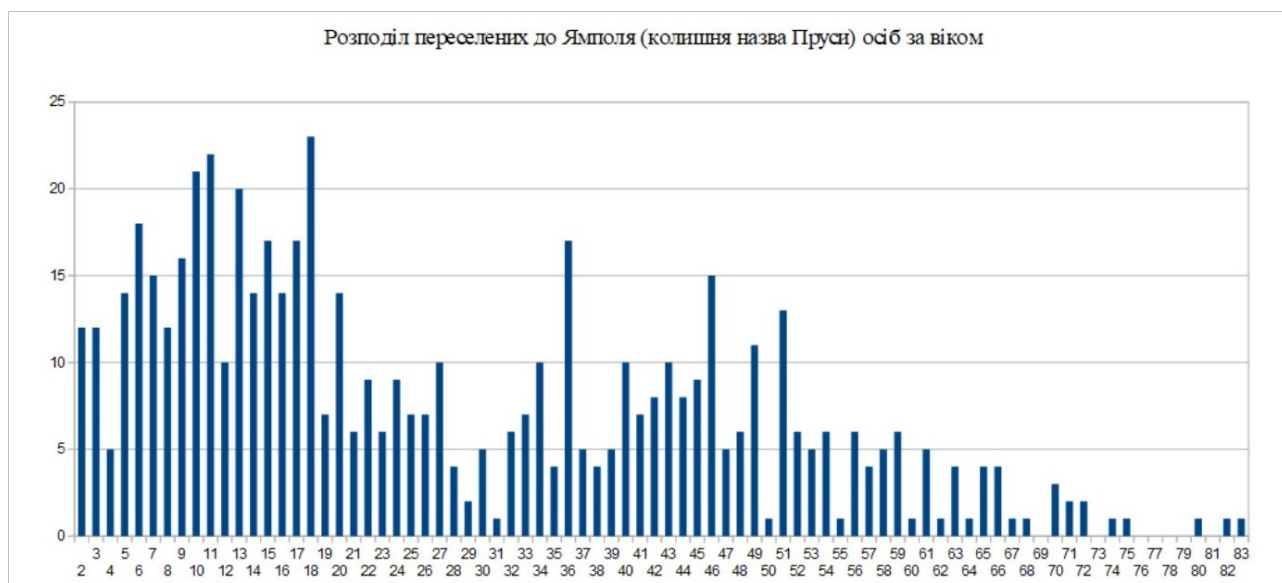


Рис. 2.4 Вік осіб, переселених до села Пруси (сучасна назва Ямпіль) від 1 до 83 років, станом на 1946 рік. Джерело: розробка автора

Як тільки з'явилася така можливість, мешканці сучасного Ямпіля почали організовувати поїздки на рідні терени, з метою відвідати могили родичів та села свого походження. На Додатку III зображено схематичний план розміщення присілок села Синявка Любачівського повіту. Станом на час написання цієї магістерської роботи це єдиний віднайдений схематичний рисунок села.

Соціальне та економічне становище переселених осіб було ускладнене також катастрофічними подіями, що відбувалися у їх рідних селах перед примусовим виселенням.

Серед інформаційних ресурсів електронного архіву Українського визвольного руху міститься інформація про українські села території Закарпаття та їх мешканців, які

постраждали під час польських та більшовицьких нападів. В цих документальних матеріалах надано список грабунків, побиттів та вбивств українського населення поляками, більшовицькими партизанами та червоною армією у 1944-1945 роках у багатьох населених пунктах, серед яких зокрема: Радруж (Додаток Щ), Коровиця Сама (Додаток Щ), Коровиця Лісова, Синявка, Коровиця Голодівська, із яких до Ямполя (тогочасних Прусів) було переселено значну кількість сімей.

В умовах тоталітарного терору та за відсутності будь-яких правових механізмів захисту місцеве населення фактично перебувало в умовах війни. Крім того, переважання натурального господарства в економічній життєдіяльності населення робило втрату когось із членів родини не тільки катастрофічною, але і критичною.

### 2.3. Сучасна адміністративно-територіальна приналежність села Ямполь

Впродовж відомої для дослідження історії існування населеного пункту відбувалися періодичні зміни адміністративно-територіальної приналежності села Ямполь.

Як зазначає В. Ф. Коршун, більшість відомих наукових досліджень, пов'язаних з адміністративно-територіальним устроєм України умовно можна поділити на три періоди, а саме: до 1917 року, 1917-1991 рр. та період після встановлення незалежності України [10, с. 108-109].

З огляду на проведені пошуки інформаційних матеріалів про адміністративно-територіальну приналежність села Ямполь, виявилось, що дані, які стосуються періоду давнішого, аніж 1940 роки потребують додаткових архівних та краєзнавчих розвідок.

Відповідно до відомостей архівної довідки, отриманої у Державному архіві Львівської області, у документах та друкованих довідниках цієї установи є відомості про те, що населений пункт Пруси у 1921-1939 роках відносився до складу Львівського повіту Львівського воєводства Речі Посполитої Польської.

У зв'язку із входженням у листопаді 1939 року західноукраїнських земель у СРСР, село Пруси увійшло до складу Української РСР.

У січні 1940 року, згідно Указу Президії Верховної Ради УРСР “Про утворення районів на території Дрогобицької, Львівської (та інших західних областей УРСР)” село Пруси було віднесено до складу Новояричівського району Львівської області УРСР.

Указом Президії Верховної ради УРСР від 18 липня 1946 року, село Пруси було перейменовано на село Ямпіль у складі Новояричівського району Львівської області УРСР.

Рішенням Львівського обласного виконавчого комітету від 05 березня 1959 року №152 “Про адміністративне впорядкування деяких населених пунктів області” село Ямпіль увійшло до складу Винниківського району Львівської області УРСР.

Рішенням Львівського обласного виконавчого комітету від 26 вересня 1959 року, на виконання Указу Президії Верховної Ради УРСР від 23 вересня 1959 року - Винниківський район було ліквідовано, і село Ямпіль було віднесено до складу Новояричівського району Львівської області УРСР.

Указом Президії Верховної Ради УРСР від 30 грудня 1962 року, у зв'язку з укрупненням сільських районів, Новояричівський район Львівської області було ліквідовано і село Ямпіль було підпорядковано Пустомитівському району Львівської області, у складі якого воно знаходиться і на 2013 та 2020 рік [36].

Вже згаданим вище у тексті Указом Президії Верховної Ради УРСР від 18 липня 1946 року “Про збереження історичних найменувань та уточнення і впорядкування існуючих сільських Рад і населених пунктів Львівської області” село Пруси Новояричівського району було перейменоване у село Ямпіль, прусівську сільську Раду – у Ямпільську сільську Раду. [30].

Точний текст даного Указу (Додаток А Ю) має наступне формулювання: “село Пруси іменувати село Ямпіль і Прусівську сільську Раду - Ямпільська” [30].

Указом Президії Верховної Ради УРСР від 01 листопада 1946 року “Про перенесення районного центру Львівського району та перейменування Пониковицького і Сокольницького районів Львівської області” Сокольницький район було перейменовано на Пустомитівський район [30].

Відомості про перейменування Сокольницького району в Пустомитівський також містяться у довіднику статистичного відділу за 1947 рік, де зокрема зазначено, що 1 листопада 1946 року Сокольницький район перейменовано в Пустомитівський [18, с. 1062].

Територія Львівської області станом на 1 вересня 1946 року складала 11,1 тис. кв. км. [18, с. 321].

Відповідно до адміністративно-територіального поділу Львівської області, що існував станом на 1 січня 1980 року, Ямпільська сільська рада вже включає села Ямпіль, Гамаліївку

та Кам'янопіль [13, с. 42].

Серед даних Профілю Львівської області<sup>53</sup>(2013 рік), що є аналітично-описовою частиною до стратегії розвитку Львівської області міститься інформація основні адміністративно-територіальні показники районів області [77, с. 9].

Станом на 2013 рік, село Ямпіль було одним із 102 сіл (табл. 2.4) Пустомитівського району Львівської області<sup>54</sup>.

Таблиця 2.4

№	Район	Населення, тис. осіб	Територія, тис. кв. км.	Щільність населення, осіб/км <sup>2</sup>	Чисто рад			Число населених пунктів		
					міста	сmt.	села	міста	сmt.	села
1.	Пустомитівський	113,6	946	120,1	1	1	39	1	1	102

Рішення комісії Львівської облдержадміністрації від 14 березня 2017 р. та відповідні розпорядження голови Львівської обласної державної адміністрації щодо погодження створення Мурованської ОТГ у складі Мурованської, Гамаліївської, Сороки-Львівської, Ямпільської сільських рад (розпорядження №250/0/5-17 від 30.03.2017 р.) віднесли село Ямпіль до Мурованської сільської ради об'єднаної територіальної громади Пустомитівського району Львівської області [78, с. 8].

За даними<sup>55</sup> ресурсів системи “You Control”, станом на 18.11.2020 року, юридична особа Ямпільська сільська рада Пустомитівського району Львівської області (скорочена назва “Ямпільська сільська рада”) перебуває в статусі “в стані припинення”. Відповідно до даних з цього джерела інформації, дата реєстрації Ямпільської сільської ради – 29.03.1998 року. Станом на 19.11.2020 року ця юридична особа проіснувала 22 роки та 7 місяців. Як організація, Ямпільська сільська рада включена до Реєстру неприбуткових установ та організацій на підставі рішення контролюючого органу ДФС № 16132546/198 від 29.12.2016 [79].

Відповідно Рішення №7 від 9 січня 2018 року 1 сесії I демократичного скликання “Про утворення старостинських округів Мурованської сільської ради ОТГ”, на території Мурованської сільської ради утворено 4 (чотири) старостинські округи, а саме: Гамаліївський старостинський округ з центром в селі Гамаліївка, що складається із села Гамаліївка; Ямпільський старостинський округ з центром у селі Ямполі, що складається із села Ямпіль; Кам'янопільський старостинський округ з центром у селі Кам'янопіль, що складається із села Кам'янопіль; Сороки-Львівський старостинський округ, з центром у селі Сороки-Львівські, що складається із села Сороки-Львівські.

Відповідно до Рішення №8 від 9 січня 2018 року 1 сесії I демократичного скликання “Про реорганізацію Гамаліївської та Ямпільської сільської ради шляхом приєднання до Мурованської сільської ради ОТГ”, сесія Мурованської сільської ради вирішила (пунктом 3) реорганізувати Ямпільську сільську раду (адреса: 81122, Львівська область, Пустомитівський район, село Ямпіль, вул. Шевченка, 80 код ЄДРПОУ 04369802) шляхом приєднання сільської ради, територіальні громади якої увійшли до складу Мурованської сільської ради об'єднаної територіальної громади.

Станом на 1 січня 2019 року, із 876 офіційно створених об'єднаних територіальних громад функціонувало 782, з яких 159 було утворено у 2015 році, 207 утворено у 2016 році, 299 утворено у 2017 році та 117 утворено у 2018 році [7, с. 11].

Станом на 1 грудня 2020 року село Ямпіль знаходиться у складі Мурованської об'єднаної територіальної громади Пустомитівського району Львівської області.

53 Аналітично-описова частина до стратегії розвитку Львівської області. URL : <https://rozvytok.in.ua/library/download/file?fid=25.899>

54 Стратегія розвитку Пустомитівського району на період до 2025 року / Львів, 2017. С. 4. URL : <http://www.pustomyty-rada.gov.ua/attachments/strategia%20pustomyty%202017.pdf>

55 Сервіс перевірки контрагентів YouControl. URL : [https://youcontrol.com.ua/catalog/company\\_details/04369802/](https://youcontrol.com.ua/catalog/company_details/04369802/)

### РОЗДІЛ 3 СОЦІАЛЬНО-ЕКОНОМІЧНИЙ РОЗВИТОК АДМІНІСТРАТИВНО- ТЕРИТОРІАЛЬНОЇ ОДИНИЦІ СЕЛА ЯМПОЛЯ

#### 3.1. Соціальні показники розвитку села Ямполь

Якість життя громади у населеному пункті залежить значною мірою від соціальних показників населеного пункту. В сукупності з демографічним становищем, густотою населення, політичною та громадською активністю, можливостями розвитку освіти, ці показники і визначають загальну картину того, яким є населений пункт.

Водночас, реальний стан розвитку села за певний історичний період часу можна простежити у порівнянні різного типу показників із такими ж показниками відповідних адміністративних району та області.

Відповідно до банку<sup>56</sup> даних всеукраїнського перепису населення (кількість наявного населення по кожному сільському населеному пункту, Львівська область), станом на 12 травня 2001 року у Ямполі проживало 1919 осіб.

Станом на 1 січня 2009 р. кількість постійного населення у селі Ямполі становила 1965 осіб [4, с. 12].

Станом на 01.01.2020 року щільність<sup>57</sup> населення у Пустомитівському районі Львівської області становила 127,8 осіб на 1 кв.км.

Чисельність<sup>58</sup> населення, що розрахована на основі наявних адміністративних даних на 1 вересня 2020 року у Пустомитівському районі становила 121 217 осіб.

Відповідно до даних екологічного паспорта<sup>59</sup> Львівської області, виданого у 2015 році, щільність населення області становить 116,2 осіб на 1 км<sup>2</sup>. [67].

Станом на 2016 рік, територія Львівського регіону є однією із найбільш густозаселених (98,0 особи на 1 км.<sup>2</sup>) [8, с. 12].

Відповідно до даних, наведених у табл. 3.1, за період з 2010 по 2016 роки у Львівській області скоротилася площа сільськогосподарських угідь, знизилась чисельність наявного сільського населення, однак збільшився показник щільності сільського населення.

Таблиця 3.1

Основні економіко-географічні характеристики<sup>60</sup> за 24 регіонами України,  
2010–2016 рр. Львівська область

	Область	Площа сільськогосподарських угідь		Чисельність наявного сільського населення		Щільність сільського населення, осіб на 1 км <sup>2</sup>		Зміна щільності сільського населення, осіб на 1 км <sup>2</sup> , 2010-2016 рр.
		2010 р.	2016 р.	2010 р.	2016 р.	2010 р.	2016 р.	
	1	2	3	4	5	6	7	8
1.	Львівська	1033,7	1009,5	1001,6	989,3	96,9	98,0	1,1

[8, с. 240].

56 Офіційна сторінка Всеукраїнського перепису населення. URL : [http://database.ukrcensus.gov.ua/MULT/Database/Census/databasetree\\_uk.asp](http://database.ukrcensus.gov.ua/MULT/Database/Census/databasetree_uk.asp)

57 Щільність населення, осіб на 1 кв.км, на 01.01.202 р. URL : [http://database.ukrcensus.gov.ua/statbank\\_lviv/maps/m19A01.htm](http://database.ukrcensus.gov.ua/statbank_lviv/maps/m19A01.htm)

58 Чисельність населення (за оцінкою) по містах обласного значення та районах на 1 вересня 2020 року та середня чисельність у січні–серпні 2020 року . URL : [https://www.lv.ukrstat.gov.ua/ukr/si/oper/2020/t180820\\_11.pdf](https://www.lv.ukrstat.gov.ua/ukr/si/oper/2020/t180820_11.pdf)

59 Екологічний паспорт Львівської області. 2015 рік. URL : [https://loda.gov.ua/upload/users\\_files/27/upload/ekopasport\\_2015.pdf](https://loda.gov.ua/upload/users_files/27/upload/ekopasport_2015.pdf)

60 Кизим М. О., Полякова О. Ю., Хаустова В. Є. та ін. Концептуальні засади розвитку аграрної сфери та сільських територій України ; С. 240



Що стосується інфраструктурного середовища, то найбільша щільність автомобільних доріг в Україні зафіксована саме у Львівському (378 км. на 1 тис. км.<sup>2</sup> території), Тернопільському (361 км.) та Чернівецькому (355 км.) регіонах” [8, с. 27].

Одним з найдавніших, віднайдених на час написання цієї магістерської роботи, документів, що стосуються шкільництва на території села є карта шкіл<sup>61</sup> Львівського повіту за 1934 рік, на якій кількість вікон вказує на кількість класів у школі. Відповідно до даних цієї карти у селі Пруси діяла школа, у якій було 5 класів.

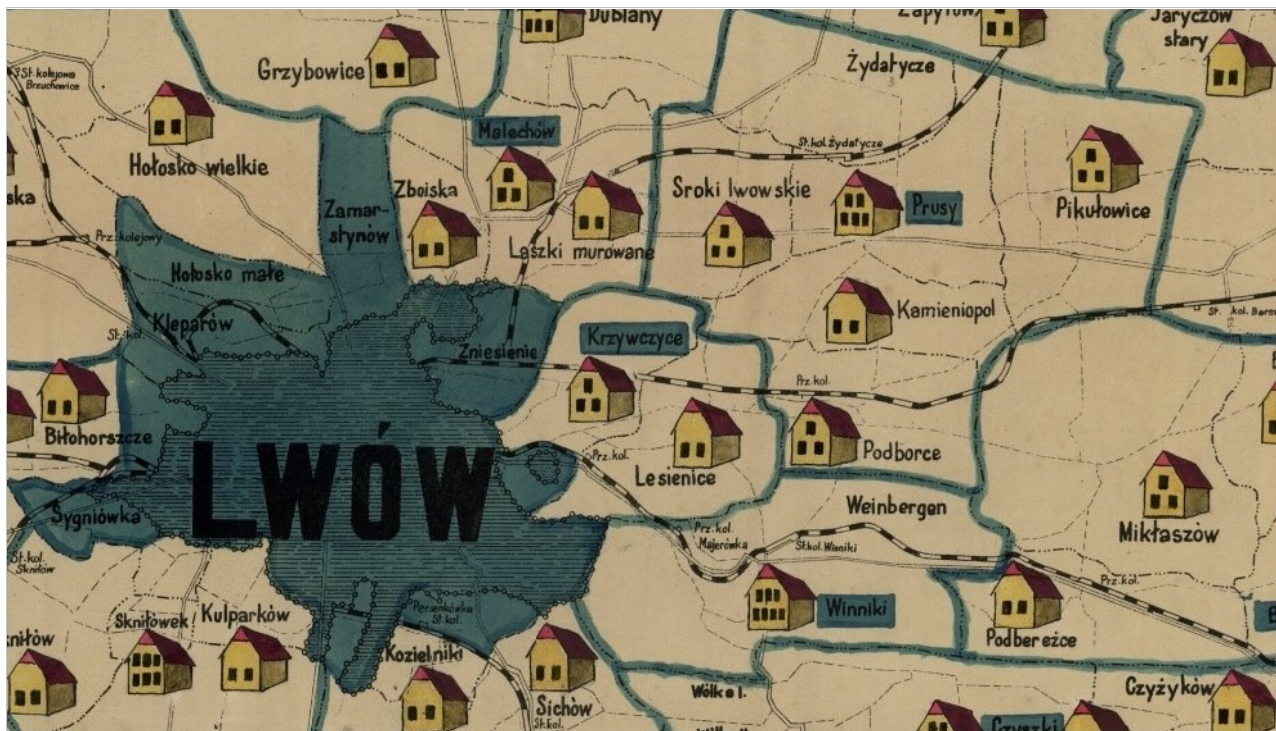


Рис. 3.1. карта шкіл Львівського повіту за 1934 рік  
(кількість вікон вказує на кількість класів у школі) [82]

За даними<sup>62</sup> офіційної інформаційної електронної сторінки Ямпільського НВК, перша школа в цьому селі (в той час село називалося Пруси) була заснована у 1822 році. Вчителька утримувала громада села, його заробітна плата становила 106 золотих, 26 мірок зерна, 6 сагів дров, а також 6 арів городу. Станом на 1910 рік у школі працювало троє вчителів, було чотири класи, у яких навчалося 249 дітей. У 1973 році Ямпільська восьмирічна школа була реорганізована у середню. З метою одержання середньої освіти, до Ямпільської школи приїжджали учні сусідніх сіл, а саме: Борщович, Мурованого, Сорік-Львівських та Пікулович. У 1980 році Ямпільська школа була переведена у новозбудоване приміщення, що могло вмістити 620 учнів.

Станом на 2020-2021 навчальний рік Ямпільський НВК включає 15 класів, у яких навчаються 267 учнів, 66 дітей дошкільного віку, 31 педагогічного працівника та 5 вихователів дошкільної групи. Площа школи становить 4868 м<sup>2</sup>.

У 2018 році Ямпільський НВК розпочав співпрацю із Корпусом Миру Сполучених Штатів Америки в Україні рамках проекту навчання англійської мови, яка полягала у наданні допомоги добровольцями Корпусу Миру США у збільшенні можливостей вчителів, учнів покращити рівень володіння англійською мовою, ознайомленню з сучасними методиками викладання мови, а також у сприянні змінам у системі освіти.

На час написання цієї магістерської роботи, у селі Ямполі, закладом здобування повної загальної середньої освіти є Ямпільський навчально-виховний комплекс

61 Карта шкіл Львівського повіту. URL : <https://polska-org.pl/8527490,foto.html?idEntity=8527449>

62 Офіційна електронна сторінка Ямпільського НВК "ЗНЗ I - III ступенів – ДНЗ" Пустомитівського району Львівської області. URL :<http://yampilschool.blogspot.com/p/blog-page.html>

“Загальноосвітній навчальний заклад I-III ступенів - дошкільний навчальний заклад” Мурованської сільської ради об'єднаної територіальної громади Пустомитівського району Львівської області.

Ямпільську ЗОШ I-III ступенів реорганізовано у Ямпільський НВК “ЗОШ I-III ст. – ДНЗ” з 2016 навчального року [22, с. 20].

За даними порталу інформаційної системи управління освітою, станом на 01.12.2020 року у Львівській області у цій системі зареєстровано 1271 заклад загальної середньої освіти [88].

В контексті висвітлення економічних показників розвитку та забезпечення освітнього середовища в селі Ямполі, у різних документах відображено обсяг фінансування місцевої школи.

У 2017 році серед основних заходів для розвитку галузі освіти передбачено капітальний ремонт даху Ямпільського НВК. У табл. 3.2 наведено дані про суму коштів, передбачену до затвердження та фінансування з районного бюджету у 2017 році для капітального ремонту даху Ямпільського НВК.

Таблиця 3.2

Перелік програм місцевого значення, що передбачаються до затвердження та фінансування з районного бюджету у 2017 році

<i>№</i>	<i>Назва програми</i>	<i>Замовник</i>	<i>Сума коштів, тис. гривень</i>
1.	Капітальний ремонт даху Ямпільського НВК «ЗНЗ I-III ступенів – ДНЗ»	Відділ освіти	168,7064

[22, с. 40].

Важливим елементом опису соціального розвитку населеного пункту та його інфраструктури є безпека. Підвищений рівень небезпеки у селі Ямполі пов'язаний із інтенсивним автомобільним рухом на на відрізку автодороги М 06, Київ - Чоп, який безпосередньо прилягає до центральної дороги села.

В межах роботи над науковим дослідженням мною був підготовлений офіційний запит про отримання публічної інформації до Міністерства внутрішніх справ України. Отримано дані від Управління патрульної поліції у Львівській області Департаменту патрульної поліції. Виявляється, з 31.08.2016 року по 01.09.2020 року на відрізку автодороги М 06, Київ - Чоп, 532 км., - 533 км., в межах адміністративної території села Ямпіль відбулася 71 (сімдесят одна) транспортна пригода, внаслідок яких 2 (двоє) осіб загинули та 33 (тридцять три) особи травмовано. Між крайніми датами періоду, кого стосується звіт, 1462 дні. Відповідно, в середньому, та цій ділянці дороги за час, про який йдеться у звіті, ставалася одна дорожньо-транспортна пригода кожні двадцять днів [28].

Досягнення бажаного рівня розвитку громади неможливе без активної участі учасників громади в соціальному та громадському житті села.

Відповідно до інформації, отриманої з Архівного відділу Пустомитівської районної державної адміністрації Львівської області, за даними Протоколу територіальної виборчої комісії про результати виборів голови Ямпільської сільської ради від 26 червня 1994 року, загальна кількість виборців на території ради складала 2088 осіб, кількість виборців, які одержали виборчі бюлетені — 2008 осіб, кількість виборців, які взяли участь у голосуванні — 2004 особи. Кількість кандидатів на посаду сільського голови — 8.

За даними Протоколу територіальної виборчої комісії про результати голосування і виборів Ямпільського сільського голови Пустомитівського району Львівської області в єдиному одномандатному виборчому окрузі від 31 березня 2002 року, загальна кількість виборців в єдиному одномандатному виборчому окрузі становила 1657 осіб, кількість виборців, які одержали виборчі бюлетені — 1352 особи, кількість виборців, які взяли участь в голосуванні — 1350 осіб.

За даними Протоколу територіальної (окружної) виборчої комісії про встановлення

підсумків голосування у виборчому територіальному окрузі Ямпільська СТБК з виборів депутатів Пустомитівської районної ради Львівської області від 26 березня 2006 року, кількість виборців, включених до списків виборців на виборчих дільницях — 1756 осіб, кількість виборчих бюлетенів, одержаних дільничими виборчими комісіями — 1785, кількість невикористаних бюлетенів — 321, кількість виборців, які отримали виборчі бюлетені — 1464 особи, кількість виборців, які взяли участь у голосуванні — 1464 особи, кількість виборчих бюлетенів, визнаних недійсними — 11.

За даними Протоколу територіальної виборчої комісії про встановлення підсумків голосування у одномандатному виборчому окрузі з виборів Ямпільського сільського голови Пустомитівського району Львівської області від 26 березня 2006 року, кількість виборців, включених до списку виборців на виборчих дільницях — 1756 осіб, кількість виборчих бюлетенів, одержаних дільничими виборчими комісіями — 1785, кількість невикористаних виборчих бюлетенів — 321, кількість виборців, які отримали виборчі бюлетені — 1464 особи, кількість виборців, які взяли участь у голосуванні — 1464 особи, кількість виборчих бюлетенів, визнаних недійсними - 17.

За даними Протоколу Ямпільської СВК про підсумки голосування в одномандатному виборчому окрузі з виборів Ямпільського сільського голови від 31 жовтня 2010 року, кількість виборців, включених до списків виборців на виборчих дільницях — 1831 особа, кількість виборчих бюлетенів, одержаних дільничими виборчими комісіями — 1883, кількість невикористаних виборчих бюлетенів — 549, кількість виборців, які отримали виборчі бюлетені — 1335 осіб, кількість виборців, які взяли участь у голосуванні — 1335 осіб, кількість виборчих бюлетенів, визнаних недійсними — 6.

За даними Протоколу Ямпільської сільської виборчої комісії Про результати виборів Ямпільського сільського голови в єдиному одномандатному виборчому окрузі від 25 жовтня 2015 року, кількість виготовлених виборчих бюлетенів — 1924, кількість виборчих бюлетенів, одержаних дільничими виборчими комісіями — 1924, кількість виборців, включених до списків виборців на виборчих дільницях — 1829 осіб, кількість виборців, внесених до витягів із списку виборців для голосування за місцем перебування — 45 осіб, кількість невикористаних виборчих бюлетенів — 694, кількість виборців, які отримали виборчі бюлетені у приміщенні для голосування — 1187 осіб, кількість виборців, які отримали виборчі бюлетені за місцем перебування — 44 особи, загальна кількість виборців, які отримали виборчі бюлетені у межах відповідного одномандатного виборчого округу — 1231 особа, кількість виборців, які взяли участь у голосуванні — 1231 особа, кількість виборчих бюлетенів що не підлягають врахуванню — 0, кількість виборчих бюлетенів, визнаних недійсними — 14.

Таблиця 3.3

Кількість виборців на виборах Ямпільських сільських голів  
у 1994, 2020, 2006, 2010 та 2015 роках

№		Дати виборів				
		26.06.1994	31.03.2002	26.03.2006	31.10.2010	25.10.2015
1.	Кількість виборців	2088	1657	1756	1831	1829

Активність у політичному та громадському житті села має прямий вплив на соціальний та економічний розвиток громади. Значна частина досягнень та відомі періоди розвитку місцевих ініціатив не є задокументованими, багато ж існуючих документів знаходяться у приватних архівах місцевих жителів та є несистематизованими.

Прикладом такого пласту соціальної активності є те, що на території села Ямпіль знаходиться пам'ятка монументального мистецтва – пам'ятник Т. Шевченкові (охоронний №1661) [24].

Проте, історія становлення цього пам'ятника, активні учасники та їх ініціативи потребують додаткового наукового опису та публікації.

### 3.2. Економічні характеристики адміністративно-територіальної одиниці

Відповідно до даних<sup>63</sup>, розміщених на Державному веб-порталі бюджету для громадян, станом на вересень 2020 року загальний фонд бюджету Мурованської об'єднаної територіальної громади у статті “доходи” становив 66 399.4 тис. грн., обсяг коштів спеціального фонду становив 9 163.0 тис. грн. (табл. 3.4).

Таблиця 3.4

Баланс бюджету Мурованської об'єднаної територіальної громади  
(одиниця виміру: тис. грн.)

Показники виконання, січень - вересень	Загальний фонд			Спеціальний фонд			РАЗОМ		
	2019	2020	Темп росту	2019	2020	Темп росту	2019	2020	Темп росту
Доходи	66 065.9	66 399.4	333.4 (100.5%)	3 722.2	9 163.0	5 440.7 (246.1%)	69 788.2	75 562.4	5 774.2 (108.2%)
Видатки	46 412.6	44 828.6	-1 584.0 (96.5%)	18 329.0	25 460.3	7 131.2 (138.9%)	64 741.7	70 289.0	5 547.2 (108.5%)
Дефіцит (-) / Профіцит (+)	19 653.2	21 570.7	1 917.5	-14 606.7	-16 297.3	-1 690.5	5 046.4	5 273.4	226.9

Станом на час написання цієї магістерської роботи, виявилось, що отримати архівні документи сторічної давності набагато простіше, ніж фінансові звіти, що стосуються поточного періоду часу. Саме тому аналіз фінансових документів, що стосуються села Ямполь відбувався наоснові доступних на час написання цієї магістерської роботи даних.

Суттєвим доповненням до опису економічної сфери села є дані щодо професійної зайнятості місцевих жителів.

Відповідно до інформації, наданої Державним центром зайнятості, Львівським обласним центром зайнятості, за період від 2010 року включно до серпня 2020 року включно (рис. 3.2, табл. 3.5) чисельність зареєстрованих безробітних (за місцем проживання: с. Ямпіль, Пустомитівського району), котрим надавалися соціальні послуги у Пустомитівській РФ ЛОЦЗ складала 210 осіб [26].



Рис. 3.2. Чисельність зареєстрованих безробітних (2010-серпень 2020 рр.).  
Джерело: розробка автора

63 Державний веб-портал бюджету для громадян. URL : <https://openbudget.gov.ua/local-budget/1353500000/info/indicators>

Таблиця 3.5

Чисельність зареєстрованих безробітних, котрим надавалися соціальні послуги у  
Пустомитівській РФ ЛОЦЗ  
(за місцем проживання: с. Ямпіль, Пустомитівського району)

№	Роки	Чисельність зареєстрованих безробітних, котрим надавалися соціальні послуги, осіб
1	2010 рік	9
2	2011 рік	15
3	2012 рік	13
4	2013 рік	12
5	2014 рік	14
6	2015 рік	38
7	2016 рік	29
8	2017 рік	21
9	2018 рік	15
10	2019 рік	16
11	січень-серпень 2020 року	28
12	<b>РАЗОМ</b>	<b>210</b>

Як зазначає М. О. Кизим, аналізуючи економічні умови життєдіяльності сільського населення країни, основними проблемами називає відсутність достатньої кількості робочих місць, низький рівень оплати праці та доходів домогосподарств, а також високий рівень неформальної зайнятості [8, с. 26].

Важливими показниками, які дають змогу описати сучасний економічний стан населених пунктів Пустомитівського району є показник щільності населення та показник обсягу реалізованої продукції, робіт, послуг на одну особу.

Як зазначено у табл. 3.6, Пустомитівський район у 2000 та 2014 роках мав найвищі показники щільності населення, а також займав перше місце за обсягом реалізованої продукції, робіт, послуг на одну особу.

Таблиця 3.6

Внутрішньорегіональна диференціація<sup>64</sup> у Львівській області

№	Показники	Коефіцієнти міжрегіональної диференціації	
		2000	2014
1.	Капітальні інвестиції на 1 особу	11,63 (макс - Пустомитівський)	-
2.	Щільність населення	3,7 (макс - Пустомитівський - 118,8 осіб на 1км <sup>2</sup> )	3,75 (макс - Пустомитівський - 121,9 осіб на 1км <sup>2</sup> )
3.	Обсяг реалізованої продукції, робіт, послуг на 1 особу	15,3 (макс - Пустомитівський - 7744,7 грн.)	28,9 (макс - Пустомитівський - 70574,2 грн.)

[1, с. 62].

<sup>64</sup> Розраховано авторами монографії за: Статистичний щорічник Львівської області за 2014 рік: Статистичний збірник: Ч.2. / ГУС у Лівів. обл., Львів, 2015. – 260 с.

Відповідно до даних, представлених у табл. 3.7, станом на 2017 рік у селі Ямполі було офіційно зареєстровано 6 малих підприємств.

Таблиця 3.7

Кількість підприємств Пустомитівського району за місцями реєстрації  
(дані за 2017 рік)

		Кількість підприємств			
		Всього	з них:		
Громада			мали підприємства (до 50 осіб)	середні підприємства (50-250 осіб)	великі підприємства (більше 250 осіб)
1.	с. Ямпіль	6	6	-	-

[78, с. 18-20].

В той час, в розрахунку на 10 тис. населення Пустомитівський район (Додаток Я) є одним із лідерів за кількістю підприємств у Львівській області [1, с. 65].

Що стосується інфраструктурного розвитку населеного пункту, то за даними пояснювальної записки до Генерального плану сіл Ямпіль та Кам'янопіль, станом на 2010 рік показник щільності забудови становив 27% [4, с. 23].

Я зазначає Н. М. Куцмус, процеси економічного характеру відображаються і в соціальному стані села [12, с. 6].

У 2017 році відбулися суттєві зміни у інфраструктурному розвитку села Ямполь. Зокрема, відповідно до пропозиції про залучення коштів субвенції з державного бюджету місцевим бюджетам на здійснення заходів щодо соціально-економічного розвитку окремих територій у 2017 році стало можливим будівництво амбулаторії загальної практики сімейної медицини з адміністративним приміщенням на вул. Шевченка (табл. 3.7).

Таблиця 3.7

Пропозиції до переліку об'єктів, для фінансування яких необхідно залучити кошти субвенції з державного бюджету місцевим бюджетам на здійснення заходів щодо соціально-економічного розвитку окремих територій у 2017 році

	Назва та місцезнаходження об'єкта, вид робіт	Замовник	Рік початку, закінчення будівництва	Кошторисна вартість	Кошти місцевого бюджету	Наявність позитивного висновку Укрдержбуд експертизи (№, дата)
1	2	3	4	5	6	7
1.	Будівництво амбулаторії загальної практики сімейної медицини з адміністративним приміщенням на вул. Шевченка в селі Ямпіль	Ямпільська сільська рада	2017	15022,468	1502,25	ДП «Укрдержбуд експертиза» в Львівській області 2016 р № 14-2918-16

[22, с. 66].

Також оприлюднено цифри щодо переліку об'єктів, які були подані на участь в обласному конкурсі мікропроектів місцевого розвитку у Львівській області на 2017 рік (табл. 3.8).

Таблиця 3.8

Перелік об'єктів, поданих для участі в обласному конкурсі мікропроектів місцевого розвитку у Львівській області на 2017 рік

Назва мікропроєкту	Назва пріоритету	Заявник	Місто/селище/село	Загальний бюджет	Обласний бюджет	Районний бюджет	ОТГ	Спонсорські кошти	Нефінансовий внесок громади
1	2	3	4	5	6	7	8	9	10
Пустомитівський район				18932,81	9097,76	4755,01	<b>274,054</b>	<b>654,339</b>	662,7
Території, що не входять в ОТГ				18083,98	8673,34	4755,01	<b>0,000</b>	<b>572,040</b>	655,5
Капітальний ремонт даху головного корпусу Ямпільського НВК І-ІІІ ступенів в с. Ямпіль Пустомитівського району Львівської області	Освітня галузь	Відділ освіти Пустомитівської РДА	с. Ямпіль	395,53	195	168,71	<b>0,000</b>	<b>0,000</b>	31,83

[22, С. 75; 77].

Важливим показником, що має вплив на зайнятість та мобільність місцевого населення є наявність та кількість транспортних засобів.

Як зазначає А. М. Статівка, соціальний розвиток села є комплексом суспільних відносин, що виникають у зв'язку з облаштуванням сільських територій, соціальним та матеріальним забезпеченням відповідного життєвого рівня сільського населення за стандартами сучасного розвитку суспільства, вільного розвитку кожного жителя громади ... [17, с. 204].

Відповідно до інформації, отриманої від Головного сервісного центру МВС, станом на 05 листопада 2020 року в межах адміністративної території села Ямпіль Пустомитівського району Львівської області зареєстровано 317 транспортних засобів (табл. 3.9), серед яких 2015 легкових автомобілів, 68 вантажних автомобілів та 11 автобусів [25].

Таблиця 3.9

Кількість зареєстрованих транспортних засобів в межах адміністративної території села Ямпіль Пустомитівського району Львівської області

№	Населений пункт	КОАТУУ	Тип транспортного засобу	Кількість зареєстрованих транспортних засобів
1.	Ямпіль	4623688601	Автобус	11
2.			Вантажний	68
3.			Легковий	215
4.			Мотоцикл	1
5.			Напівпричіп	12
6.			Причіп	10
7.	<b>РАЗОМ</b>			<b>317</b>

Позитивним чинником потенційного економічного розвитку села Ямпіль є зручне розташування населеного пункту в мережі автошляхів державного та міжнародного значення. Таке розташування підтверджується давніми географічними картами, зокрема XIX століття [86; 87].

Відповідно до даних Додатку до Рішення районної ради від 28.02.2017 року №235 “Програма соціально-економічного та культурного розвитку Пустомитівського району на 2017 рік”, транспортну інфраструктуру Пустомитівського району складають автомобільні



шляхи міжнародного значення протяжністю 53,4 км., автомобільні шляхи загальнодержавного значення протяжністю 46,9 км., автомобільні шляхи місцевого значення протяжністю 314,8 км., залізничні колії довжиною 97,18 км.

Як зазначає І. В. Ксьонжик, функції інфраструктурного забезпечення села суттєво змінилися, особливо в умовах формування ринкових взаємовідносин [11, с. 64].

Важливим елементом економічного розвитку села є реалізація дороговартісних проектів розбудови інфраструктури населеного пункту.

Зокрема, капітальний ремонт доріг комунальної власності району було здійснено також за рахунок коштів субвенції з державного бюджету місцевим бюджетам на здійснення заходів для соціально-економічного розвитку окремих територій на суму 12 580,871 тис. грн., з яких 500,0 тис. грн. було спрямовано на розвиток інфраструктури території Ямпільської сільської ради [22, С. 7-8].

В цей період було завершено роботи з реконструкції частини приміщень Ямпільської загальноосвітньої школи I-III ступенів, що включали в себе перепланування для перебування груп дошкільного навчання. Також відбувся капітальний ремонт з облаштування території і заміна зовнішніх мереж водопостачання та каналізації школи в селі Ямполі.

З обласних програм розвитку у Ямпільській школі було проведено капітальний ремонт (заміну вікон та дверей) [22, с. 20].

Відповідно до змін у економіці держави, сфері зайнятості, змінюються і пріоритети забезпечення життєдіяльності населеного пункту.

Функції інфраструктурного забезпечення села суттєво змінилися, особливо в умовах формування ринкових взаємовідносин [11, с. 64]

Одним із важливих елементів економічного розвитку села, є створення та розвиток малих та середній підприємств, діяльність яких не суперечить соціально-культурному ландшафту населеного пункту.

Як зазначає В. С. Кравців, активізація економічного розвитку сільських територіальних громад є одним з основних завдань в процесі проведення адміністративно-територіальної реформи України [1, с. 72].

Економічний розвиток села не повинен стосуватися тільки аграрної сфери. З врахуванням усіх потенційних ресурсів населеного пункту зростають можливості для прийняття ефективних управлінських рішень щодо створення сприятливих умов такого розвитку.

Як зазначає І. Г. Бабець, розширення повноважень місцевих органів влади у сфері міжнародної співпраці є одним з напрямів забезпечення в Україні європейської практики міжнародного співробітництва [2, с. 152].

Необхідність забезпечення значної кількості сільського населення джерелами доходів зумовлена тим, що у західних областях України сільські мешканці є значною частиною загального населення. Забезпечення джерелами доходів мешканців сіл буде складним завданням, якщо більшість економічних процесів буде зосереджено тільки на сільському господарстві [16, с. 91].

Важливим показником економічного розвитку населеного пункту є інноваційні процеси розвитку інфраструктури та забезпечення комфортних умов проживання громади.



### 3.3. Перспективи соціально-економічного розвитку громади села Ямполя

На мою думку, основними чинниками, що визначають потенціал розвитку громади села Ямполя та самого села, як адміністративно-територіальної одиниці є розташування (оптимальне щодо агломерації міста Львова), соціально-культурні особливості місцевої громади, що вироблялися в особливих умовах впродовж тривалого періоду часу, рівень освіти населення села.

Незважаючи на те, що інфраструктурні умови населеного пункту ще потребують значного вдосконалення, село Ямпіль, як середовище розвитку та комфортного проживання має значні перспективи

Основною причиною, яка, на мій погляд, є визначальною у швидкості та тривалості такого розвитку є адміністрування. Адміністративна реформа, завершальним етапом якої створення об'єднаних територіальних громад, попри незначне економічне наповнення спільного бюджету, щоразу віддаляє саму суть та сам процес самоврядування від кожного окремого жителя громади. Станом на час написання цієї магістерської роботи у місцевій об'єднаній громаді відбулися другі за рахунком вибори від дати створення об'єднаної територіальної громади. Щоразу кандидатури та обрані депутати до сільської ради територіально все більш віддалені від виборців.

З метою отримання актуальних даних про перспективні напрямки розвитку села, в межах написання цієї магістерської роботи було проведено соціологічне дослідження методом анкетування з використанням ресурсу Google форм. Цільовою аудиторією дослідження було обрано представників громади села Ямполя, які мали можливість заповнення форми з використанням мережі Інтернет та соціальної мережі Facebook. Дослідження не є репрезентативним в контексті представництва думки всієї громади, однак, воно відображає думку користувачів електронної соціальної мережі Facebook, які проживають у селі Ямполі.

На питання “Чи доводилось Вам брати участь у засіданнях ради місцевого самоврядування?” 30,2% відсотка респондентів дали ствердну відповідь, однак 69,8% опитаних зазначили, що їм не доводилося брати участь у таких заходах (рис. 3.3).

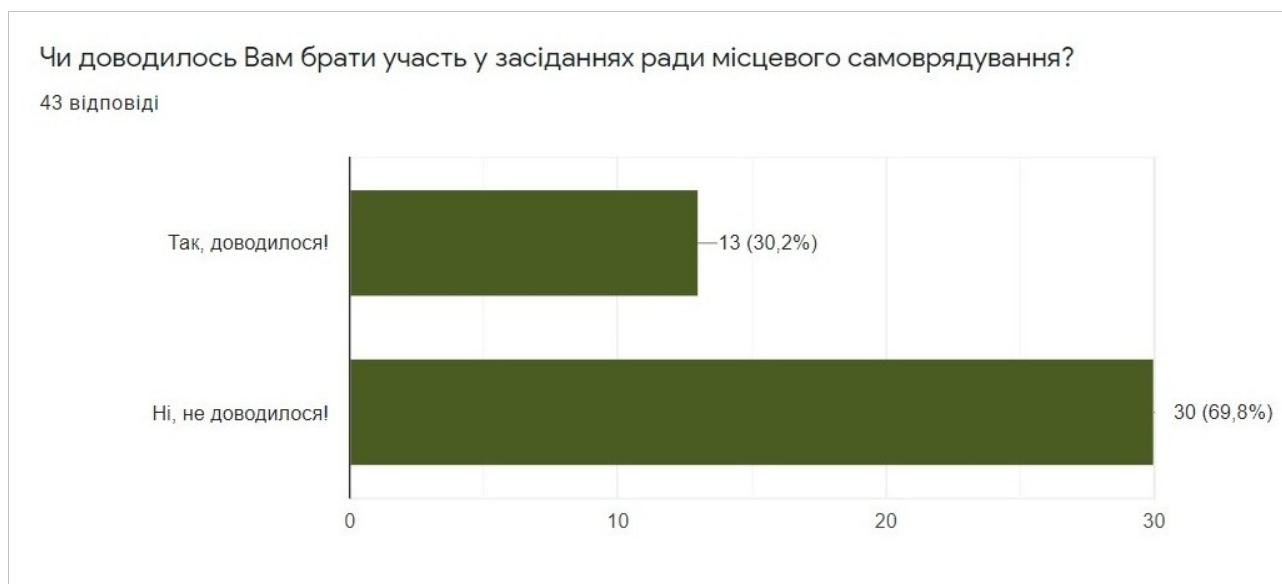


Рис. 3. 3. Відсотковий розподіл відповідей респондентів на питання про участь у засіданнях органів місцевого самоврядування. Джерело: розробка автора

Хоча цільова аудиторія респондентів не репрезентує пропорційно демографічний та соціальний склад населення села Ямполя, даний розподіл показує, що навіть у випадку участі у засіданнях ради місцевого самоврядування для двох третин опитаних такий досвід був би

першим.

Для вивчення потенційної активності жителів села у житті громади в цьому опитуванні було поставлено питання про пропозиції щодо перспектив розвитку населеного пункту, які респонденти готові письмово надати місцевій владі. 42,9% осіб, які дали відповідь на це питання обрали варіант відповіді “Так”. 57,1% респондентів, що відповіли на це питання, зазначили що їм не доводилося обмірковувати це питання (рис. 3.4).

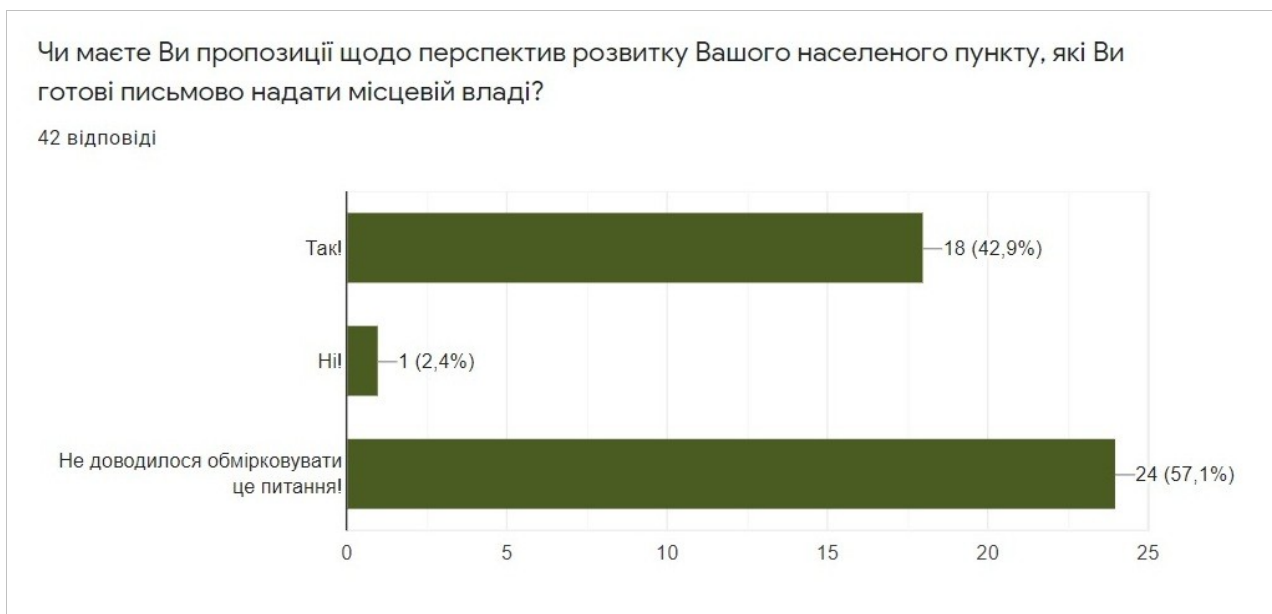


Рис. 3. 4. Відсотковий розподіл відповідей респондентів на питання про готовність надавати пропозиції щодо перспектив розвитку місцевої влади. Джерело: розробка автора

На питання про оцінку респондентами загальної екологічної ситуації у селі Ямполі, у 66,7% відповідей було обрано варіант “Задовільна”. 28,6% респондентів, що надали відповідь на це питання, оцінили загальну екологічну ситуацію в селі, як “Незадовільну” (рис. 3.5).

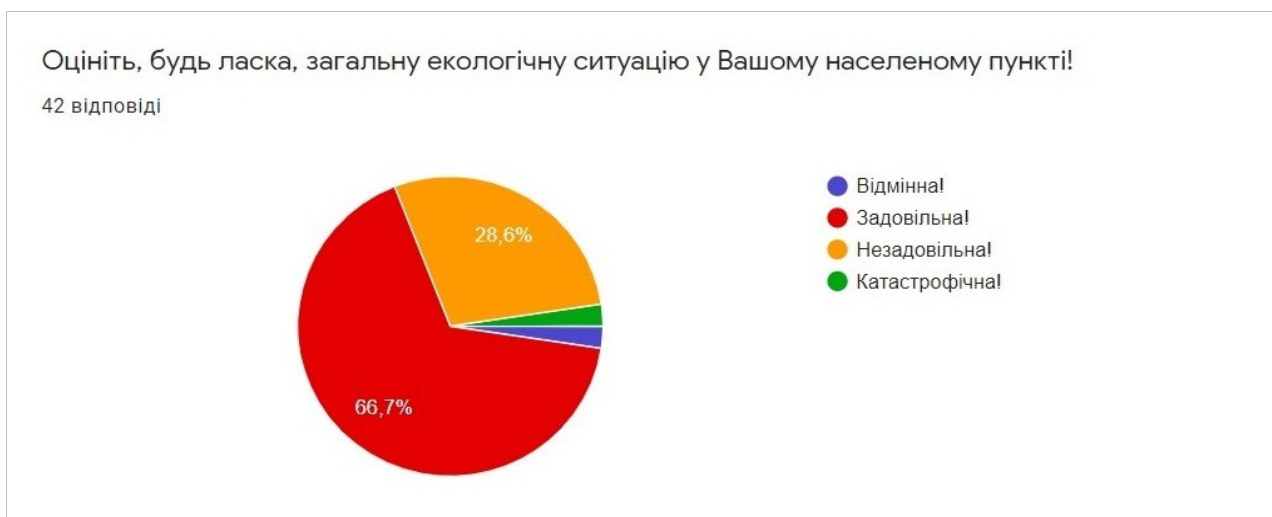


Рис. 3. 5. Відсотковий розподіл відповідей респондентів на питання про стан екологічної ситуації в Ямполі. Джерело: розробка автора

На питання про наявність інформації щодо бюджету населеного пункту лише 14,3% осіб, що відповіли на це питання зазначили, що їм відомі основні показники бюджету. 33,3% респондентів, що відповіли на це питання зазначили, що їм відомо, де, за потреби, можна отримати інформацію щодо місцевого бюджету (рис. 3.6).

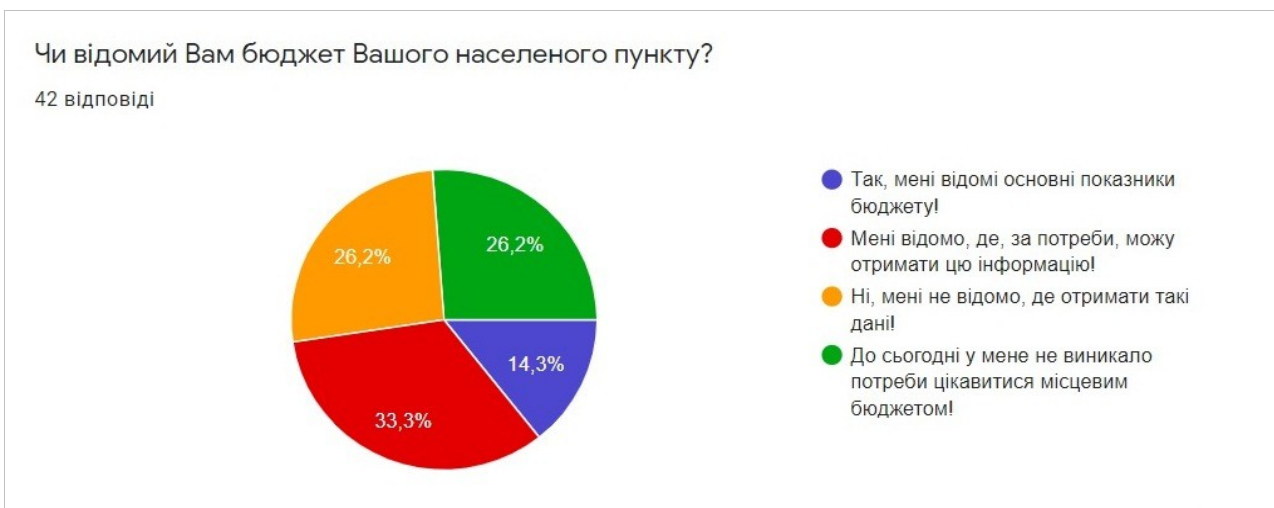


Рис. 3. 6. Відсотковий розподіл відповідей респондентів на питання про знання бюджету населеного пункту. Джерело: розробка автора

З метою створення гіпотез щодо потенційних напрямів розвитку інфраструктури села Ямполя, в цьому опитуванні було поставлено питання про відстань (у кілометрах), яку доводиться долати кожному з опитаних до місця праці, або навчання (в одну сторону).

Більшість респондентів, які надали відповідь на це питання зазначили, що така відстань є більшою за 10 км. (рис. 3.7).

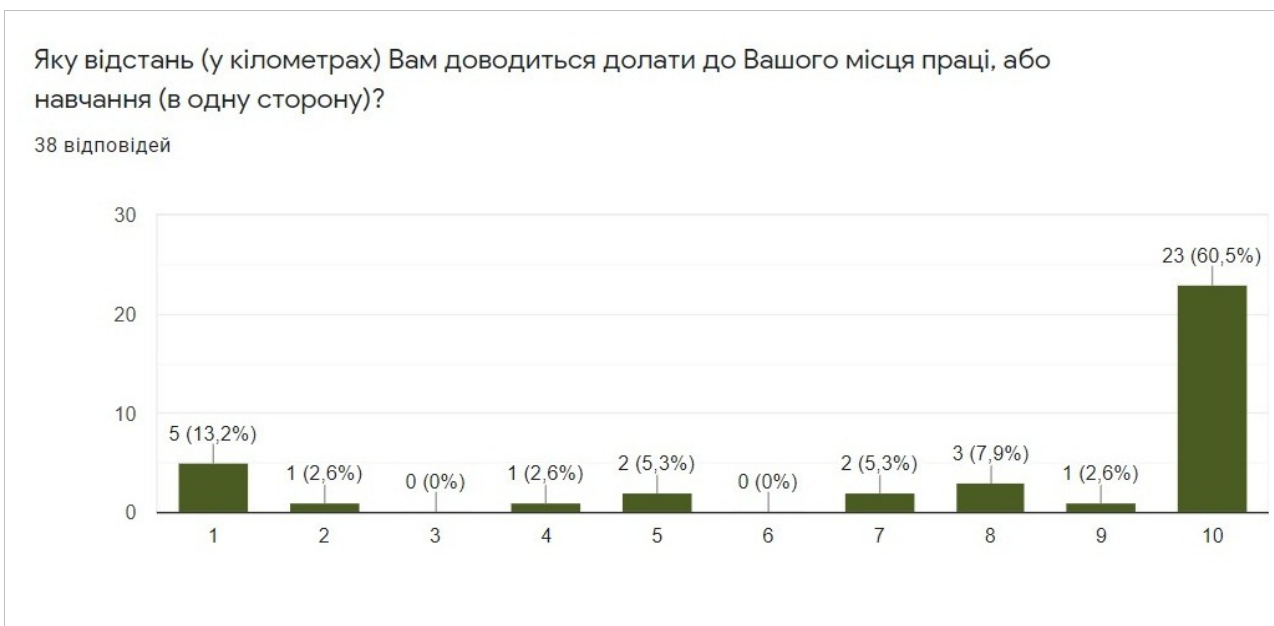


Рис. 3. 7. Відсотковий розподіл відповідей респондентів на питання про відстань до місця праці або навчання. Джерело: розробка автора

На питання щодо готовності підписувати петиції та звернення, що стосуються соціального та економічного розвитку населеного пункту, більшість осіб, що відповіли на це питання (85,4%) обрали ствердну відповідь (рис. 3.8).

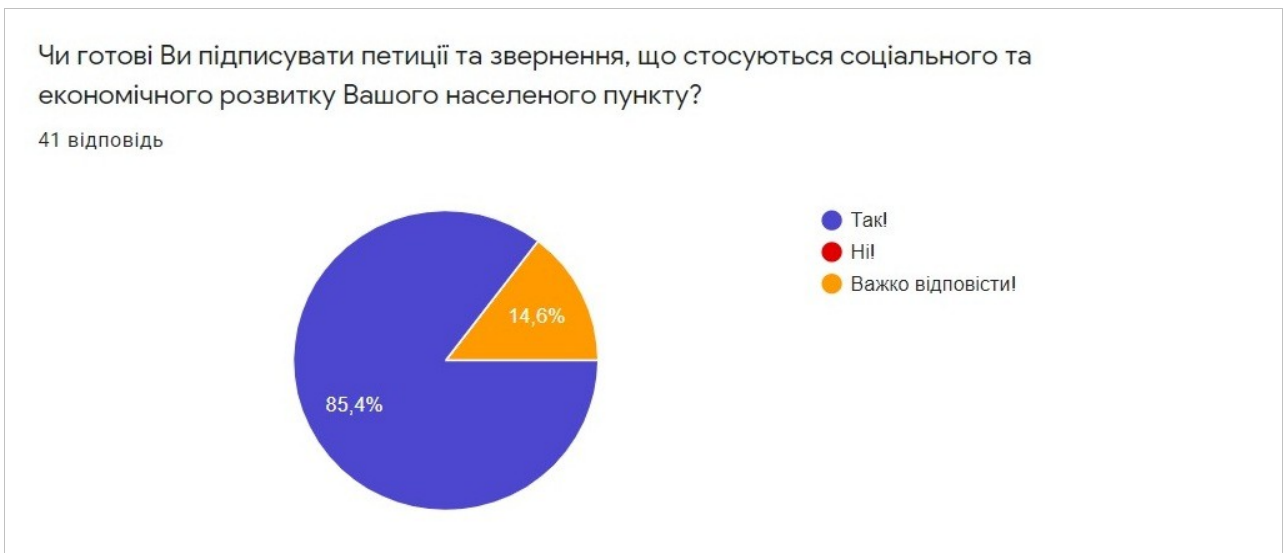


Рис. 3. 8. Відсотковий розподіл відповідей респондентів на питання про готовність підписувати петиції та звернення. Джерело: розробка автора

Така відповідь може свідчити про небайдужість представників села до справ, пов'язаних із розвитком його інфраструктури.

Дані, отримані за результатами цього опитування дають змогу корегувати напрям дослідження та детально вивчати ті напрями соціального та економічного розвитку села, які представники громади визначають, як найбільш пріоритетні.

## ВИСНОВКИ

Відповідно до отриманих результатів, можна констатувати, що значна частина інформації про населений пункт отримана вперше. Для прийняття відкритих, ефективних та обґрунтованих управлінських рішень в органах місцевого самоврядування відсутня комплексна інформація про населений пункт.

Матеріали, що зібрані та проаналізовані під час написання цієї магістерської роботи, в тому числі з допомогою публікації інформації щодо важливих показників, що стосуються безпеки громади, її потенційного розвитку, стали основою ініціювання активного руху в місцевій громаді щодо розвитку інфраструктури.

Опрацювання монографій та інших наукових публікацій, що стосуються конституційних та правових основ адміністративно-територіального устрою України показало, що значна частина наукової інформації містить методологічні підходи до аналізу особливостей соціального та економічного розвитку населених пунктів, однак відсутня детальна інформація, що стосувалася б окремих сіл.

Вирішення завдань, зумовлених метою цієї магістерської роботи дало наступні теоретичні результати:

I. У процесі збору даних, що стосуються соціальної інфраструктури адміністративно-територіальної одиниці, виявилось, що відсутня єдина комплексна процедура збору та зберігання інформації про населений пункт.

II. Опис статистичних джерел про заселення та адміністративно-територіальний устрій Львівської області, Пустомитівського району та села Ямполь показав, що незважаючи, на певну періодичність у зміні адміністративної приналежності, населений пункт зберігає основні показники розвитку. Проте для утвердження ефективного адміністрування необхідний час без суттєвих та постійних змін в приналежності населеного пункту та зміні повноважень адміністрації.

III. Документи та звіти органів державної влади, органів місцевого самоврядування, зокрема таких як: Ямпільський старостинський округ, Пустомитівська районна рада Львівської області; Комунальне підприємство Львівської обласної ради “Центр просторового розвитку”; Управління охорони культурної спадщини Львівської обласної державної адміністрації; Головний сервісний центр МВС; Львівський обласний центр зайнятості Державного центру зайнятості; Відділ містобудування та архітектури Пустомитівської районної державної адміністрації; Національна поліція України, Управління патрульної поліції у Львівській області Департаменту патрульної поліції; Державне агентство водних ресурсів України (Держводагентство); Центральний державний архів вищих органів влади та управління України (ЦДАВО УКРАЇНИ) Державної архівної служби України; Головний центр спеціального контролю Національного центру управління та випробувань космічних засобів Державного космічного агентства України; Головне управління Державної служби України з надзвичайних ситуацій у Львівській області; Центральний державний історичний архів України, м. Київ (ЦДІАК України) дали змогу встановити загальну картину розвитку населеного пункту на час написання цієї магістерської роботи.

Подання офіційних запитів про отримання публічної інформації щодо об'єкта дослідження в архівні та державні установи виявилось найбільш ефективним способом отримання актуальної інформації про розвиток населеного пункту. В отриманих відповідях відображена актуальна інформація про село Ямпіль від найдавніших згадок у фондах архівних установ до останніх відомостей про населений пункт.

Під час роботи над цим магістерським дослідженням отримано відомості та офіційний документ про перейменування села 18 липня 1946 року.

Вперше отримано архівні дані про руйнування села у 1915 році, коли у селі Пруси артилерійським вогнем було знищено 195 із 400 будівель.

На підставі отриманих даних від Державного агентства водних ресурсів України

накопичено комплексну інформацію про екологічний стан річки Полтви.

Отримано відомості про стан сейсмічної та радіаційної безпеки, а також офіційні дані про надзвичайні ситуації, у відповідності до державного класифікатора ДК 019-2010, в межах села Ямполь в період з 1.01.2006 року по 1.09.2020 року.

Відповідно до відомостей архівної довідки, отриманої у Державному архіві Львівської області, у документах, довідниках та у відкритих архівних ресурсах, побудовано хронологічну послідовність адміністративно-територіальної приналежності села Ямполь (включно з періодами, коли село мало назву Пруси):

29 вересня 1896 року. Село Пруси вказано в одному виборчому окрузі із такими селами, як Малі Підліски, Жидатичі (сучасна назва Гамаліївка), Ситихів, Стронятин, Вислобоки. Місцем голосування вказується село Пруси.

1921-1939 роки. Населений пункт Пруси входить до складу Львівського повіту Львівського воєводства Речі Посполитої Польської.

1 серпня 1934 року. В рамках реформи на основі акта про консолідацію з існуючих сільських громад: Борщовичі, Кам'янопіль, Пікуловичі та Пруси створено громаду Пруси. В час німецької окупації Польщі, громада була скасована та включена до новостворених муніципалітетів Новий Яричів та Запитів.

Листопад 1939 року. Через окупацію західноукраїнських земель СРСР, село Пруси опиняється у складі Української РСР.

Січень 1940 року. Село Пруси віднесено до складу Новояричівського району Львівської області.

Листопад 1942 року. Пруси разом з трьома іншими громадами адміністративно належить до Запитова.

18 липня 1946 року. Село Пруси перейменовано на село Ямпіль у складі Новояричівського району Львівської області.

1 листопада 1946 року. Сокольницький район перейменовано на Пустомитівський район.

5 березня 1959 року. Село Ямпіль відноситься до складу Винниківського району Львівської області.

26 вересня 1959 року. Винниківський район ліквідовано, село Ямпіль віднесено до складу Новояричівського району Львівської області.

30 грудня 1962 року. Новояричівський район Львівської області ліквідовано і село Ямпіль підпорядковано Пустомитівському району Львівської області.

9 січня 2018 року. На території Мурованської сільської ради утворено 4 (чотири) старостинські округи, в тому числі Ямпільський старостинський округ з центром у селі Ямполь, що складається із села Ямпіль.

9 січня 2018 року. Сесія Мурованської сільської ради вирішила реорганізувати Ямпільську сільську раду, шляхом приєднання сільської ради до складу Мурованської сільської ради об'єднаної територіальної громади.

В межах роботи над науковим дослідженням вдалося отримати офіційну інформацію щодо кількості дорожньо-транспортних пригод з 31.08.2016 року по 01.09.2020 року на відрізку автодороги М 06, Київ - Чоп, 532 км., в межах адміністративної території села Ямпіль. Ця ділянка є зоною підвищеної небезпеки, і отримані документи активно використовуються представниками громади для лобювання вдосконалення дорожньої інфраструктури на цьому відрізку шляху

Відповідно до даних з Архівного відділу Пустомитівської районної державної адміністрації Львівської області, простежено кількісні зміни у загальній кількості виборців на території ради на виборах сільських голів 26 червня 1994 року, 31 березня 2002 року, 26 березня 2006 року, 31 жовтня 2010 року та 25 жовтня 2015 року.

Відповідно до інформації, наданої Державним центром зайнятості, Львівським обласним центром зайнятості, отримано дані про чисельність зареєстрованих безробітних (за місцем проживання: с. Ямпіль, Пустомитівського району) за період від 2010 року включно до

серпня 2020 року включно. Ці дані свідчать, як про офіційний стан зайнятості в селі, так і про нереалізований поки потенціал щодо залучення працівників місцевими підприємствами.

Отримано інформацію від Головного сервісного центру МВС, про зареєстровано кількість зареєстрованих у селі Ямполі транспортних засобів.

Описано законодавчі інтерпретації поняття адміністративно-територіальної одиниці, що є підставою інтерпретувати село як самостійний об'єкт емпіричних досліджень.

Історичний та адміністративно-територіальний розвиток села Ямполь проаналізовано з врахуванням двох історичних періодів: від найдавніших відомих станом на момент дослідження документів до 1946 року, та після 1946 року.

Історичні особливості самоврядування у селі Ямполі представлено з посиланням на архівні документи про територіальну та електоральну приналежність населеного пункту у різні історичні періоди.

IV. Формування громади села Ямполь після депортації українців у 1940 роках характеризується особливо важкими умовами, у яких довелося виживати місцевим жителям.

Сучасна адміністративно-територіальна приналежність села Ямполь описана у хронологічній послідовності на підставі вивчення архівних документів.

Соціальні показники розвитку села Ямполь представлено на основі відкритих даних з інформаційних джерел.

Економічні характеристики адміністративно-територіальної одиниці описано з наданням показників фінансування окремих інфраструктурних проектів.

Перспективи соціально-економічного розвитку громади села Ямполь представлено з врахуванням опитування цільової аудиторії щодо наявності первинної інформації про населений пункт та щодо потенційної громадянської активності ямпільчан.

Інформація та документи, що отримані під час написання цієї магістерської роботи, є важливим ресурсом для прийняття ефективних управлінських рішень, що визначатимуть подальший соціальний та економічний розвиток громади села Ямполь.



## СПИСОК ВИКОРИСТАНИХ ДЖЕРЕЛ

1. Адміністративно-територіальний устрій України: методологічні основи та практика реформування : монографія / ДУ «Інститут регіональних досліджень імені М. І. Долішнього НАН України»; наук. ред. В. С. Кравців. Львів, 2016. 264 с. (Серія «Проблеми регіонального розвитку»).
2. Бабець І. Г. Зовнішньоекономічна безпека регіонів України в умовах співробітництва з країнами ЄС: теоретико-методологічні та прикладні аспекти : Монографія / І. Г. Бабець. Львів : ПАІС, 2011. 400 с.
3. Ганущак Ю. Реформа територіальної організації влади / [Ю. Ганущак. К.]; Швейцарсько-український проект «Підтримка децентралізації в Україні. DESPRO». К. : ТОВ «Софія-А». 2013. 160 с.
4. Генеральний план сіл Ямпіль та Кам'янопіль Пустомитівського району Львівської області. Пояснювальна записка / І. Довганюк, О. Гоцій, П. Курило, Н. Шпирка, В. Палайда. Комунальне підприємство Львівської обласної ради «Центр просторового розвитку» (Ліцензія АВ №458349). Львів 2010 р. 44 с. Пояснювальна записка. Додатки.
5. Дем'янчук О. І. Сутнісні характеристики та формування адміністративно-територіальних одиниць у контексті децентралізації регіонального розвитку. Наукові записки Національного університету «Острозька академія». Серія «Економіка» : науковий журнал. Острогор : Вид-во НаУОА, червень 2018. № 9(37). С. 117–124., С. 68.
6. Децентралізація влади: порядок денний на середньострокову перспективу : аналіт. доп. / [Жаліло Я. А., Шевченко О. В., Романова В. В. та ін.] ; за наук. ред. Я. А. Жаліла. Київ : НІСД, 2019. 192 с.
7. Децентралізація в Україні та її вплив на соціально-економічний розвиток територій : методичні підходи та результати оцінювання : наукова доповідь / [науковий редактор І. З. Сторонянська] ; Національна академія наук України, Державна установа "Інститут регіональних досліджень імені М. І. Долішнього НАН України". Львів : ІРД НАНУ, 2018. 144 с. : іл., схеми, табл. ; С. 14, 15.
8. Кизим М. О., Полякова О. Ю., Хаустова В. Є. та ін. Концептуальні засади розвитку аграрної сфери та сільських територій України : кол. моногр. / за ред. М. О. Кизима ; авт. кол. : М. О. Кизим, Н. В. Белікова, О. Ю. Полякова, В. Є. Хаустова, І. Ю. Грішова, І. В. Ярошенко, О. М. Красноносова, Д. Г. Михайленко, І. В. Семигуліна, О. В. Тур, О. М. Леванда, Р. В. Харченко, П. К. Семигулін. Харків : ФОП Лібуркіна Л. М., 2020. 280 с.
9. Колекція карт та планів. Топографічна карта Львівського повіту. Роки : початок ХХ століття. Центральний державний історичний архів України, м. Львів. Ф. 742, Оп. 1. Пл. К-59. Од. зб. 728. 1 аркуш.
10. Коршун В. Ф. Інститут адміністративно-територіального устрою України: теоретичні засади формування та становлення до проголошення незалежності України / Віталій Федорович Коршун // Адміністративне право і процес. Фінансове право. Інформаційне право / Часопис Київського університету права. 2014/4 С. 106-109.
11. Ксьонжик І. В. Соціально-економічний розвиток сільських територій як об'єкт інфраструктурного забезпечення // Економіка АПК, 2014, №10. С. 60-65.
12. Куцмус Н. М. Гендерні імперативи розвитку сільської економіки в умовах глобалізації : монографія / Н. М. Куцмус ; Житомирський національний агроекологічний університет. Київ : Центр учбової літератури, 2018. 291 с. : іл., табл. ; С. 148.
13. Львівська область: Адміністративно-територіальний поділ на 1 січня 1980 року / Відповідальний ред. О. І. Лимаренко. Вид. 5-е . Львів : Каменяр, 1980. 147 с. 21 см. ((Львівська облрада народних депутатів виконком). ) К.: Табл. С.42.
14. Матвієнко А. С. Політико-правові засади територіальної організації держави:

світовий досвід і Україна : монографія / А. С. Матвієнко. К. : Ін-т держави і права ім. В. М. Корецького НАН України, 2015. 376 с.

15. Пірен М. І. Етнополітика в Україні: соціо-психологічний аналіз: Навч. Посібник / М. І. Пірен. К. : Університет “Україна”, 2007. 408 с.

16. Розвиток сільських територій в системі євроінтеграційних пріоритетів України : [монографія] / НАН України. Ін-т регіональних досліджень; наук. ред. В. В. Борщевський. Львів, 2012. 216 с. (Серія “Проблеми регіонального розвитку”).

17. Статівка А. М. Організаційно-правові питання соціального розвитку села в Україні: Монографія / А. М. Статівка. Х. : Право, 2007. 208 с.

18. Українська РСР : адміністративно-територіальний поділ на 1 вересня 1946 року / [відповідальний редактор М. Ф. Попівський] ; Інформаційно-статистичний відділ при Секретаріаті Президії Верховної Ради Української РСР. Київ : Українське видавництво політичної літератури, 1947. 1063 с. : табл. ; С. 321, 340, 878, 957, 1062.

19. Управління стратегічним розвитком об'єднаних територіальних громад: інноваційні підходи та інструменти : монографія / С. М. Серьогін, Ю. П. Шаров, Є. І. Бородін, Н. Т. Гончарук [та ін.] ; за заг. та наук. ред. С. М. Серьогіна, Ю. П. Шарова. Д. : ДРІДУ НАДУ, 2016. 276 с.

20. Хільчевський В. К. Гідроекологічні проблеми ревіталізації річок на території міських агломерацій – міжнародний та український досвід / В. К. Хільчевський // Гідрологія, гідрохімія і гідроекологія. 2017. Т. 2. С. 6-13. Режим доступу: [http://nbuv.gov.ua/UJRN/glghge\\_2017\\_2\\_3](http://nbuv.gov.ua/UJRN/glghge_2017_2_3)

21. Шелудякова Н. А. М. Грушевський – колекціонер у контексті наукового та мистецького життя України кінця XIX – початку XX ст. : дис. ... канд. іст. наук : 07.00.06 / Н. А. Шелудякова; Інститут історії України НАН України. Київ, 2016. – 242 с.

22. Про затвердження Програми соціально-економічного та культурного розвитку Пустомитівського району на 2017 рік. Рішення 23 чергової сесії 7 демократичного скликання №235 від 28 лютого 2017 р. Пустомитівської районної ради Львівської області. Додаток до Додаток до рішення районної ради від 28.02.2017 року № 235 Програма соціально-економічного та культурного розвитку Пустомитівського району на 2017 рік. 88 с.

23. Słownik historyczno-statystyczno-geograficzny królestwa Galicyi. T. III. Miejscowości lit. N-Z. Siarczyński, Franciszek (1758-1829). [1801-1850]. s. 95.

24. Управління охорони культурної спадщини Львівської обласної державної адміністрації. Відповідь на запит. №308 від 30.06.2011 р.

25. Відповідь Головного сервісного центру МВС №627і від 05.11.2020 року на запит інформації від 03.11.2020 року Про кількість зареєстрованих транспортних засобів в межах адміністративної території села Ямпіль Пустомитівського району Львівської області.

26. Відповідь Державного центру зайнятості, Львівського обласного центру зайнятості №10-4133/20 від 10.11.2020 року на запит щодо надання інформації від 06.11.2020 року Про кількість зареєстрованих безробітних в межах адміністративної території села Ямпіль Пустомитівського району Львівської області.

27. Відповідь Відділу містобудування та архітектури Пустомитівської районної державної адміністрації №10/01-18 від 11.11.2020 року на запит про інформацію №16-4351/0/20 від 05.11.2020 року щодо надання копії генерального плану села Ямпіль (колишня назва села – Пруси – до 1947 року).

28. Відповідь Національної поліції України, Управління патрульної поліції у Львівській області Департаменту патрульної поліції №277зі/41/12/03-2020 від 12.11.2020 року щодо розгляду запиту на інформацію вх. №277зі від 10.11.2020 року Про дорожньо-транспортні випадки на відрізку автодороги М 06 в межах адміністративної території села Ямпіль Пустомитівського району Львівської області.

29. Відповідь Державного агентства водних ресурсів України (Держводагентство) №6700/3/3/11-20 від 12.11.2020 року на звернення від 09.11.2020 року щодо надання інформації Про гідроекологічну ситуацію в межах адміністративної території села Ямпіль

Пустомитівського району Львівської області.

30. Відповідь Центрального державного архіву вищих органів влади та управління України (ЦДАВО УКРАЇНИ) Державної архівної служби України. Архівна довідка. №672-зв/1 від 13.11.2020 року на звернення від 06.11.2020 року. Підстава ф. 1, оп. 16, спр. 43, арк. 489, 503, 504, 512.; Підстава ф. 1, оп. 16, спр. 47, арк. 1. Про перейменування населених пунктів та районів Львівської області.

31. Відповідь Головного центру спеціального контролю Національного центру управління та випробувань космічних засобів Державного космічного агентства України. №1050/2.2 від 13.11.2020 року на запит публічної інформації від 9.11.2020 року Про сейсмічні явища та радіаційний фон в межах адміністративної території села Ямпіль Пустомитівського району Львівської області.

32. Відповідь Головного управління Державної служби України з надзвичайних ситуацій у Львівській області №58 01-7755/5808 від 18.11.2020 року на запит 56-ЗПІ від 13.11.2020 року. Про кількість надзвичайних ситуацій в межах адміністративної території села Ямполь, Пустомитівського району, Львівської області.

33. Відповідь Центрального державного історичного архіву України, м. Київ (ЦДІАК України) №02-3408 від 17.11.2020 року на запит від 02.11.2020 року. Відомості про село Пруси Львівського повіту та губернії за 1915 рік.

34. Відповідь Центрального державного архіву вищих органів влади та управління України (ЦДАВО УКРАЇНИ) Державної архівної служби України. Архівні копії витягів з документів. №698-зв від 24.11.2020 року на звернення від 16.11.2020 року. Архівна копія витягу з Указу Президії Верховної ради УРСР від 18 липня 1946 року "Про збереження історичних найменувань та уточнення і впорядкування існуючих назв сільських Рад і населених пунктів Львівської області"; архівна копія Указу Президії Верховної Ради УРСР від 01 листопада 1946 року "Про перенесення районного центру Львівського району та перейменування Пониковицького і Сокольніцького районів Львівської області".

35. Відповідь Мурованської сільської ради об'єднаної територіальної громади Пустомитівського району Львівської області №1002 від 25.11.2020 року на запит №916 від 20.11.2020 року. Копія рішення №7 1 сесії I демократичного скликання Мурованської сільської ради ОТГ від 09 січня 2018 року "Про утворення старостинських округів Мурованської сільської ради ОТГ"; копія рішення №8 1 сесії I демократичного скликання Мурованської сільської ради ОТГ від 09 січня 2018 року "Про реорганізацію Гамаліївської та Ямпільської сільської ради шляхом приєднання до Мурованської сільської ради ОТГ".

36. Архівна довідка Державного архіву Львівської області, Львівської обласної державної адміністрації №М - 2492/07-12 від 25.11.2020 року. Про адміністративне підпорядкування села Ямполь (колишня назва Пруси) у різні історичні періоди.

37. Верховна Рада України. Законодавство України. Конституція України. URL : <https://zakon.rada.gov.ua/laws/show/254%D0%BA/96-%D0%B2%D1%80#n4829>

38. Верховна Рада України. Законодавство України. Рішення Конституційного Суду України у справі за конституційним поданням народних депутатів України щодо офіційного тлумачення термінів "район" та "район у місті", які застосовуються в пункті 29 частини першої статті 85, частині п'ятій статті 140 Конституції України, і поняття "організація управління районами в містах", яке вживається в частині п'ятій статті 140 Конституції України та в частині першій статті 11 Закону України "Про столицю України - місто-герой Київ", а також щодо офіційного тлумачення положень пункту 13 частини першої статті 92 Конституції України, пункту 41 частини першої статті 26 Закону України "Про місцеве самоврядування в Україні" стосовно повноваження міських рад самостійно вирішувати питання утворення і ліквідації районів у місті (справа про адміністративно-територіальний устрій) № 11-рп/2001 від 13.07.2001. URL : <https://zakon.rada.gov.ua/laws/show/v011p710-01#n54>

39. Верховна Рада України. Законодавство України. Закон України "Про місцеве самоврядування в Україні" URL : <https://zakon.rada.gov.ua/laws/show/280/97->

%D0%B2%D1%80#Text

40. Верховна Рада України. Законодавство України. Рішення Конституційного Суду України у справі за конституційним поданням народних депутатів України щодо офіційного тлумачення термінів "район" та "район у м... URL : <https://zakon.rada.gov.ua/laws/show/v011p710-01#Text>

41. Верховна Рада України. Законодавство України. Наказ Служби безпеки України №440 від 12.08.2005 р. "Про затвердження Зводу відомостей, що становлять державну таємницю" URL : <https://zakon.rada.gov.ua/laws/show/z0902-05/ed20170915#Text>

42. Верховна Рада України. Законодавство України. Конституція України. URL : <https://zakon.rada.gov.ua/laws/show/254%D0%BA/96-%D0%B2%D1%80#Text>

43. Верховна Рада України. Законодавство України. Закон України "Про місцеве самоврядування в Україні" URL : <https://zakon.rada.gov.ua/laws/show/280/97-%D0%B2%D1%80#Text>

44. Смерека Б. В. Описово-статистичні джерела про заселення та адміністративно-територіальний устрій Львівської землі Руського воєводства у XVI-XVIII ст. : дис. к. іст. наук : 07.00.06. історіографія, джерелознавство та спеціальні історичні дисципліни / Національна академія наук України Інститут української археографії та джерелознавства ім. М. С. Грушевського, Київ, 2016. 345 с. URL : [https://shron1.chtyvo.org.ua/Smereka\\_Bohdan/Opysovo-statystychni\\_dzherela\\_pro\\_zaselennia\\_ta\\_administratyvno-terytorialnyi\\_ustrii\\_Lvivskoi\\_zemli.pdf?PHPSESSID=0456d44ccf1235250a6095537ac41b05](https://shron1.chtyvo.org.ua/Smereka_Bohdan/Opysovo-statystychni_dzherela_pro_zaselennia_ta_administratyvno-terytorialnyi_ustrii_Lvivskoi_zemli.pdf?PHPSESSID=0456d44ccf1235250a6095537ac41b05)

45. Інформаційний електронний ресурс історичних карт. URL : <https://mapire.eu/en/map/europe-18century-firstsurvey/?bbox=2686448.7816043356%2C6422804.197223368%2C2699844.3708113125%2C6426626.048637628&map-list=1&layers=163%2C165&fbclid=IwAR1sRgwufMOMN3C5WJP3hvS53KPhhKwnyFEAapweaKgAnvWY4cgZ4Y868Io>

46. Інформаційна сторінка міста Бжег (Республіка Польща). URL : <https://brzeg24.pl/moje-kresy/6311-moje-kresy-jozef-szewczuk/>

47. Колекція цифрових картографічних матеріалів, що надаються для некомерційного використання. URL : [http://igrek.amzp.pl/1763451?fbclid=IwAR0UGLQh\\_L6SWrm1DfPuHoTQf0nACIjaEVztSAqm9PcvUIWgKaz9esfXPSk](http://igrek.amzp.pl/1763451?fbclid=IwAR0UGLQh_L6SWrm1DfPuHoTQf0nACIjaEVztSAqm9PcvUIWgKaz9esfXPSk)

48. Інформаційний електронний ресурс історичних карт. URL : <https://mapire.eu/en/map/secondsurvey-galicia/?bbox=2689119.392712634%2C6423628.838726455%2C2695817.1873161225%2C6425539.764433585&map-list=1&layers=11&fbclid=IwAR1QaW84TgW4lZAhGzqE8dQ-vO5O5Do3f9Lol5gYIF7hbF82WQrQoUQYC5o>

49. Інформаційний електронний ресурс історичних карт. URL : <https://mapire.eu/en/map/thirdsurvey25000/?bbox=2689249.9235526277%2C6423508.891515367%2C2695947.718156116%2C6425419.8172224965&map-list=1&layers=129&fbclid=IwAR1cvDSumCuB6oIaRdA0JVAekaZJa9OleOH6ZVZSnAGELu0g-VVi6BtXGjc>

50. Інформаційний електронний ресурс історичних карт. URL : <https://mapire.eu/en/map/thirdsurvey75000/?bbox=2685681.030361409%2C6422698.876331862%2C2699076.6195683856%2C6426520.727746122&map-list=1&layers=43&fbclid=IwAR1QaW84TgW4lZAhGzqE8dQ-vO5O5Do3f9Lol5gYIF7hbF82WQrQoUQYC5o>

51. Географічний словник Польського королівства та інших слов'янських країн, том IX. URL : [http://dir.icm.edu.pl/pl/Slownik\\_geograficzny/Tom\\_IX/](http://dir.icm.edu.pl/pl/Slownik_geograficzny/Tom_IX/)

52. Інформаційний електронний ресурс карт повеней. URL : <https://www.floodmap.net/?ct=UA>

53. Znaki umowne dla map topograficznych w skali 1:25 000, 1:50 000, 1:100 000. Ministerstwo obrony narodowej. Zarząd topograficzny sztabu generalnego. 1961. 38 s. URL : [http://jedyinka.om.pttk.pl/dokumenty/Kurs\\_OT/materialy/terenoznawstwo/Znaki%20umowne%20dla%20map%20topograficznych.%20MON%201961.OCR.pdf](http://jedyinka.om.pttk.pl/dokumenty/Kurs_OT/materialy/terenoznawstwo/Znaki%20umowne%20dla%20map%20topograficznych.%20MON%201961.OCR.pdf)

54. Державна архівна служба України. Офіційний вебпортал органу виконавчої влади. Унікальні документи Національного архівного фонду України. URL : [https://archives.gov.ua/?](https://archives.gov.ua/?uniq=1&s&r=153&a=8&f=1&fbclid=IwAR0IP_VmTdQcGbATbPbLGypUEJ3hvIE73zXYHBS-sxZn_fBUUa0XGqBgkmQ)

[uniq=1&s&r=153&a=8&f=1&fbclid=IwAR0IP\\_VmTdQcGbATbPbLGypUEJ3hvIE73zXYHBS-sxZn\\_fBUUa0XGqBgkmQ](https://archives.gov.ua/?uniq=1&s&r=153&a=8&f=1&fbclid=IwAR0IP_VmTdQcGbATbPbLGypUEJ3hvIE73zXYHBS-sxZn_fBUUa0XGqBgkmQ)

55. Читиво. Вільна онлайн-бібліотека україномовної літератури. URL : [https://shron2.chtyvo.org.ua/Hrushevskiyi/Nadanie\\_magdeburskohe\\_prava\\_mistechku\\_Didovu\\_v\\_Kyivschiyni\\_1596\\_r.pdf?fbclid=IwAR0PХаq6TF6BITsYKvZ2Tl-UnVHo1tMnO2zQ8km9MGT3aziV5VuZCJ17DLQ](https://shron2.chtyvo.org.ua/Hrushevskiyi/Nadanie_magdeburskohe_prava_mistechku_Didovu_v_Kyivschiyni_1596_r.pdf?fbclid=IwAR0PХаq6TF6BITsYKvZ2Tl-UnVHo1tMnO2zQ8km9MGT3aziV5VuZCJ17DLQ)

56. Шелудякова Н. А. М. Грушевський – колекціонер у контексті наукового та мистецького життя України кінця XIX – початку XX ст. : дис. ... канд. іст. наук : 07.00.06 / Н. А. Шелудякова; Інститут історії України НАН України. Київ, 2016. – 242 с. URL : [http://hrushevsky.nbu.gov.ua/cgi-bin/hrushevsky/person.exe?&I21DBN=ELIB&P21DBN=ELIB&S21STN=1&S21REF=10&S21FMT=elib\\_all&C21COM=S&S21CNR=20&S21P01=0&S21P02=0&S21P03=ID=&S21STR=0000467](http://hrushevsky.nbu.gov.ua/cgi-bin/hrushevsky/person.exe?&I21DBN=ELIB&P21DBN=ELIB&S21STN=1&S21REF=10&S21FMT=elib_all&C21COM=S&S21CNR=20&S21P01=0&S21P02=0&S21P03=ID=&S21STR=0000467)

57. Огляди королівських маєтків у Русинському та Подільському воєводствах 1661-1665 pp. Dolnośląska Biblioteka Cyfrowa. URL : <https://www.dbc.wroc.pl/dlibra/publication/5638/edition/5372/content>

58. Газета “Słowo Polskie”. Електронний ресурс. URL : <http://slowopolskie.org/320-lat-temu-lwow-zosta-obroniony-przed-ostatnim-najazdem-tatarskim/>

59. Бібліотека Конгресу США. The sun (New York [N.Y.]), May 20, 1919. URL : <https://www.loc.gov/resource/sn83030431/1919-05-20/ed-1/?sp=3&r=0.39,0.159,0.277,0.109,0>

60. Топонімічний довідник для карт та інших видань, для міжнародного використання. Toponymic guidelines for map and other editors, for international use. Ukraine. State Service of Geodesy, Cartography and Cadastre, State Scientific Production Enterprise “Kartographia”/ Prepared by Nina Syvak, Valerii Ponomarenko, Olha Khodzinska, Iryna Lakeichuk. Scientific Consultant Iryna Rudenko Reviewed by Nataliia Kizilowa Translated by Olha Khodzinska Editor Lesia Veklych. Kyiv “Kartographia”, 2011. URL : <https://docplayer.net/24267093-Топонимич-гиделінес.html>

61. Електронний ресурс географічних координат. URL : <https://geohack.toolforge.org>

62. Електронний ресурс проекту “Природа України”. URL : <https://river.land.kiev.ua/atlas-rivers.html>

63. Електронна система пошуку географічних карт. URL : <https://www.google.com.ua/maps/place>

64. Національна бібліотека України імені В. І. Вернадського . Бази даних. URL : [http://www.irbis-nbu.gov.ua/cgi-bin/irbis\\_nbu/cgiirbis\\_64.exe?I21DBN=LINK&P21DBN=UJRN&Z21ID=&S21REF=10&S21CNR=20&S21STN=1&S21FMT=ASP\\_meta&C21COM=S&S21P03=FILE=&S21STR=glghge\\_2017\\_2\\_3](http://www.irbis-nbu.gov.ua/cgi-bin/irbis_nbu/cgiirbis_64.exe?I21DBN=LINK&P21DBN=UJRN&Z21ID=&S21REF=10&S21CNR=20&S21STN=1&S21FMT=ASP_meta&C21COM=S&S21P03=FILE=&S21STR=glghge_2017_2_3)

65. Державний водний кадастр: облік поверхневих водних об'єктів. URL : <http://geoportal.davr.gov.ua:81>

66. Державне агентство водних ресурсів України. Моніторинг та екологічна цінка водних ресурсів України. URL : <http://monitoring.davr.gov.ua/EcoWaterMon/GDKMap/Index>

67. Екологічний паспорт Львівської області. 2015 рік. URL : [https://loda.gov.ua/upload/users\\_files/27/upload/ekopasport\\_2015.pdf](https://loda.gov.ua/upload/users_files/27/upload/ekopasport_2015.pdf)

68. Найновіший покажчик усіх міст із хуторами в Королівстві Галичина, Великому князівстві Краківському та Герцогстві Буковинському, враховуючи всі територіальні зміни країни на сьогодні. Із зазначенням: старостів, повітових судів, волосних, поштових і телеграфних відділень, поряд з відстанню цих у кілометрах від міста, перепису населення за

розрахунками 1890 р., Власників табличної власності, списку окружних судів з судами округу, списку округів Директори казначейства, Список посад жандармерії та Короткий опис поштових, телеграфних та телефонних норм. 1897 р. URL : <https://www.sbc.org.pl/dlibra/publication/10505/edition/9756/content>

69. Індекс громад Республіки Польща: населення та будівлі: за попередніми результатами другого загального перепису населення 9 грудня 1931 р. 1933 рік URL : <https://www.pbc.rzeszow.pl/dlibra/show-content/publication/edition/2293?id=2293&dirids=1>

70. Указ міністра внутрішніх справ від 14 липня 1934 р. Про поділ Львівського повіту у Львівському воєводстві на сільські громади. Інтернет система правничих актів ISAP. URL : <http://isap.sejm.gov.pl/isap.nsf/DocDetails.xsp?id=WDU19340640546>

71. Архів української періодики онлайн. Libraria. URL : [https://libraria.ua/?fbclid=IwAR05VI\\_jAXdvhzlpYGuvfY-C-SaUy5cDqDYcYITd6L1X\\_CJYCE35VcGq0k8](https://libraria.ua/?fbclid=IwAR05VI_jAXdvhzlpYGuvfY-C-SaUy5cDqDYcYITd6L1X_CJYCE35VcGq0k8)

72. Архів української періодики онлайн. Libraria. “Газета Львівська”. URL : <https://libraria.ua/numbers/882/36901/?PageNumber=4&ArticleId=1509053&Search=Prusy>

73. Проект Асоціації комп’ютерної генеалогії. Офіційний муніципальний та сільський довідник для державного управління на основі підсумкового опису населення на 1 березня 1943 року. URL : [https://wiki-de.genealogy.net/w/index.php?title=Datei:Generalgouv\\_gemeindevz\\_1943.djvu&page=18](https://wiki-de.genealogy.net/w/index.php?title=Datei:Generalgouv_gemeindevz_1943.djvu&page=18)

74. Верховна Рада України. Законодавство. Угода між Урядом Української Радянської Соціалістичної Республіки і Польським Комітетом Національного визволення про евакуацію українського населення з території Польщі і польських громадян з території УРСР. URL : [https://zakon.rada.gov.ua/laws/show/616\\_065#Text](https://zakon.rada.gov.ua/laws/show/616_065#Text)

75. Методичні рекомендації Українського інституту національної пам’яті до 75-х роковин початку примусового виселення українців з Лемківщини, Надсяння, Холмщини, Південного Підляштя, Любачівщини, Західної Бойківщини. URL : <https://uinp.gov.ua/informaciyni-materialy/derzhsluzhbovcyam/pamyataymo-pro-deportaciyi-1944-1951-rokiv>

76. Спогади ямпільчан про депортацію. URL : <https://www.facebook.com/100009779676763/videos/1298069610529016/>

77. Аналітично-описова частина до стратегії розвитку Львівської області. URL : <https://rozvytok.in.ua/library/download/file?fid=25.899>

78. Стратегія розвитку Пустомитівського району на період до 2025 року / Львів, 2017. С. 4. URL : <http://www.pustomyty-rada.gov.ua/attachments/strategia%20pustomyty%202017.pdf>

79. Сервіс перевірки контрагентів YouControl. URL : [https://youcontrol.com.ua/catalog/company\\_details/04369802/](https://youcontrol.com.ua/catalog/company_details/04369802/)

80. Щільність населення, осіб на 1 кв.км, на 01.01.202 р. URL : [http://database.ukrcensus.gov.ua/statbank\\_lviv/maps/m19A01.htm](http://database.ukrcensus.gov.ua/statbank_lviv/maps/m19A01.htm)

81. Чисельність населення (за оцінкою) по містах обласного значення та районах на 1 вересня 2020 року та середня чисельність у січні–серпні 2020 року . URL : [https://www.lv.ukrstat.gov.ua/ukr/si/oper/2020/t180820\\_11.pdf](https://www.lv.ukrstat.gov.ua/ukr/si/oper/2020/t180820_11.pdf)

82. Карта шкіл Львівського повіту. URL : <https://polska-org.pl/8527490,foto.html?idEntity=8527449>

83. Офіційна електронна сторінка Ямпільського НВК "ЗНЗ I - III ступенів – ДНЗ" Пустомитівського району Львівської області. URL : <http://yampilschool.blogspot.com/p/blog-page.html>

84. Державний веб-портал бюджету для громадян. URL : <https://openbudget.gov.ua/local-budget/13535000000/info/indicators>

85. Офіційна сторінка Всеукраїнського перепису населення. URL : [http://database.ukrcensus.gov.ua/MULT/Database/Census/databasetree\\_uk.asp](http://database.ukrcensus.gov.ua/MULT/Database/Census/databasetree_uk.asp)

86. Карта Румунії та сусідніх країн. Лемберг - Франція. Армійська географічна служба. 1886 р. Carte de la Roumanie et pays limitrophes. Lemberg - France. Service

géographique de l'armée. URL :<http://1886.u-bordeaux-montaigne.fr/items/show/70210>

87. Колекція карт Бернарда Павла Молла. Mollova mapová sbírka. URL :  
<https://mapy.mzk.cz/>

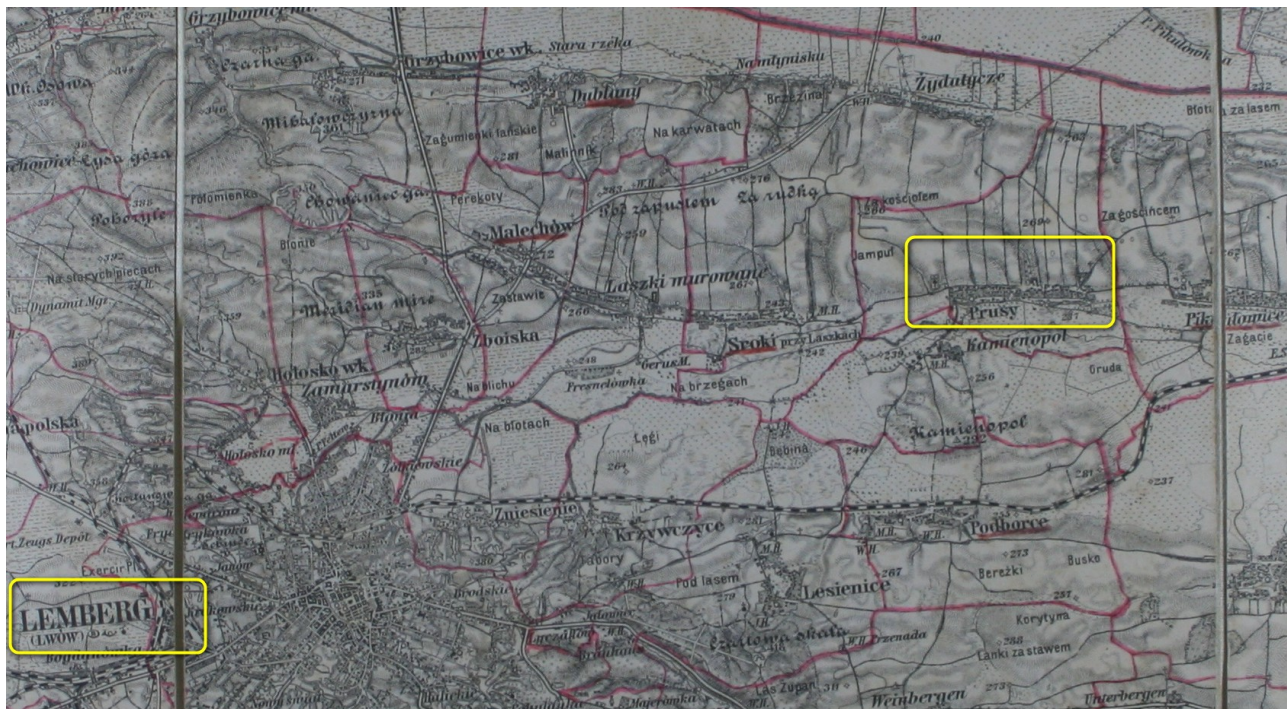
88. Портал ІСУО - інформаційна система управління освітою. URL :<https://isuo.org/>



ДОДАТКИ

Додаток А

Фрагменти топографічної карти Львівського повіту, початок ХХ століття



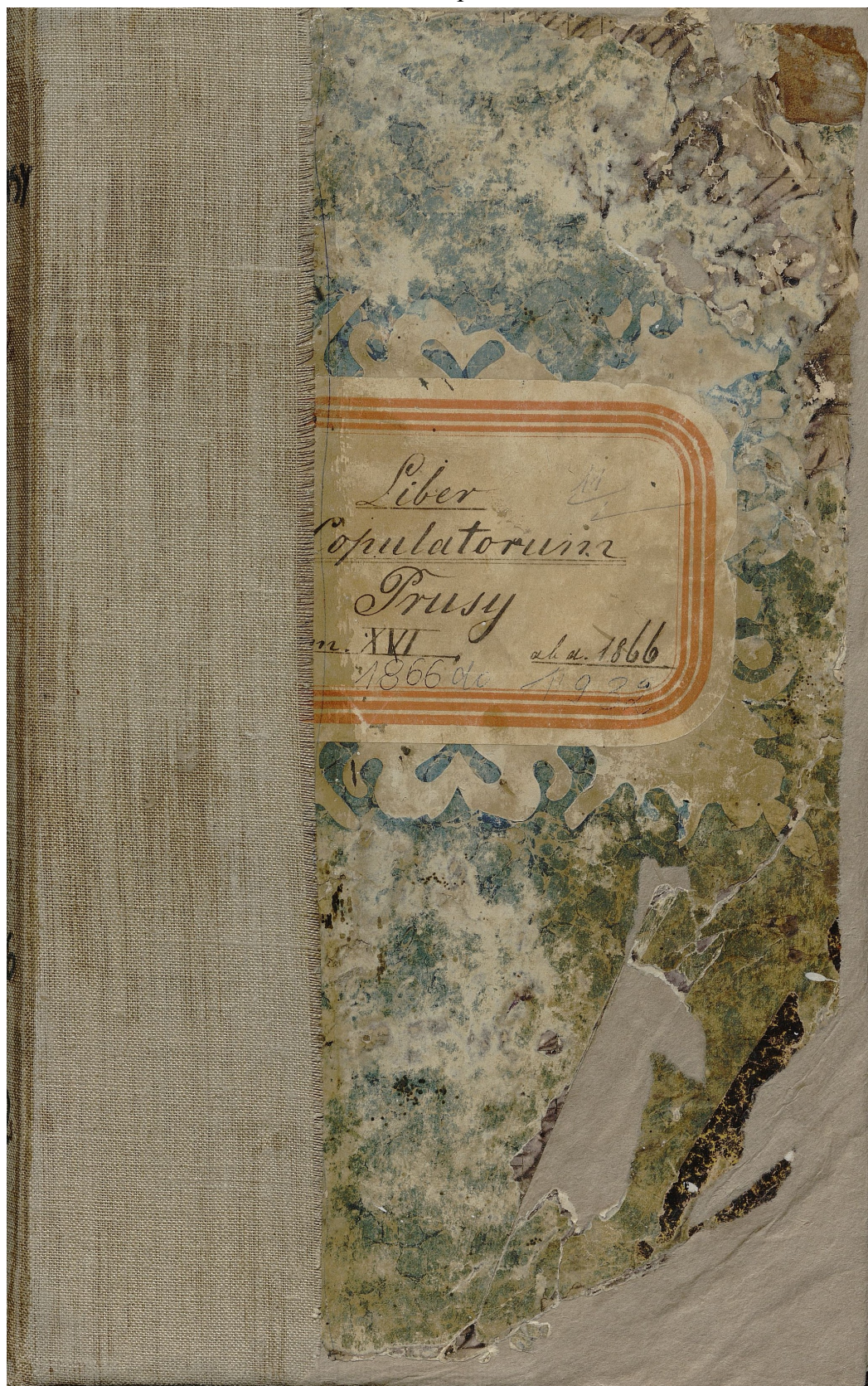
Додаток А 1

Межі населеного пункту Пруси на фрагменті топографічної карти Львівського повіту, початок ХХ століття





Обкладинка метричної книги із записами шлюбів місцевої парафії у селі Прусах  
1866 рік





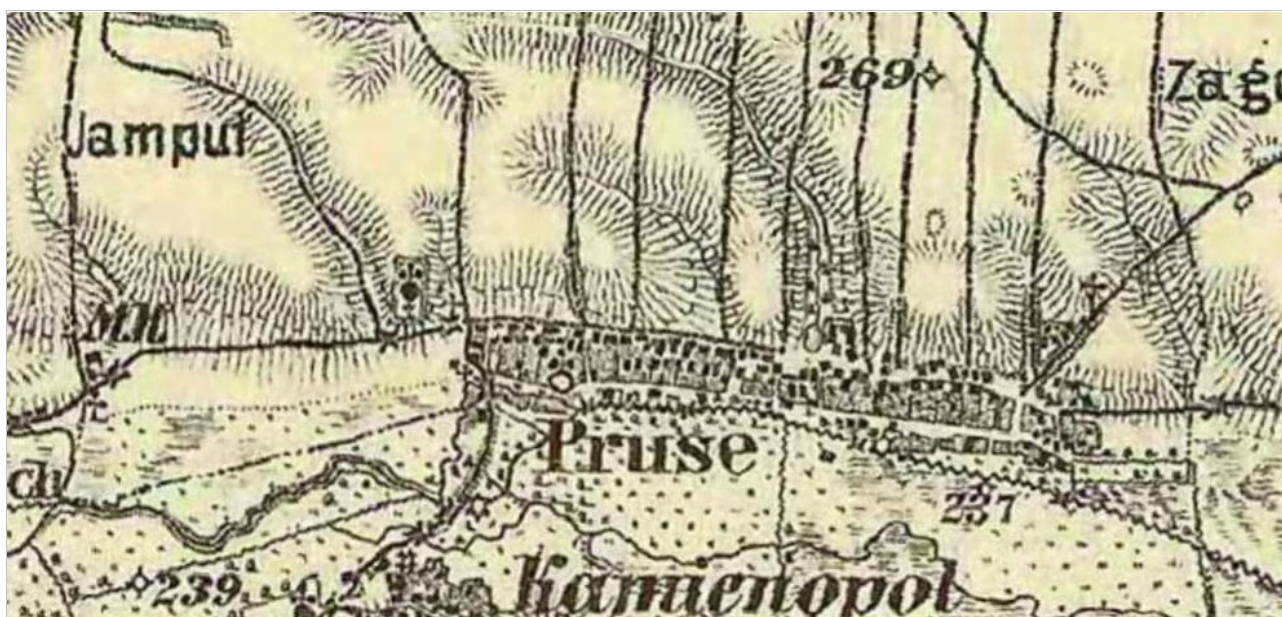
Додаток В

Фрагмент карти, що датована 1824 роком, на якому зображено шлях на Яричів через Кам'янопілля та Пруси



Додаток В 1


Фрагмент карти 1869-1887 років, на якій позначено місцевість (частина поля з назвою Ямпіль) на північний захід від села Пруси



Фрагмент сторінки №85 Географічного словника Королівства Польського і інших країв слов'янських із згадкою місцевості під назвою Ямпіль, що знаходиться на захід від села Пруси

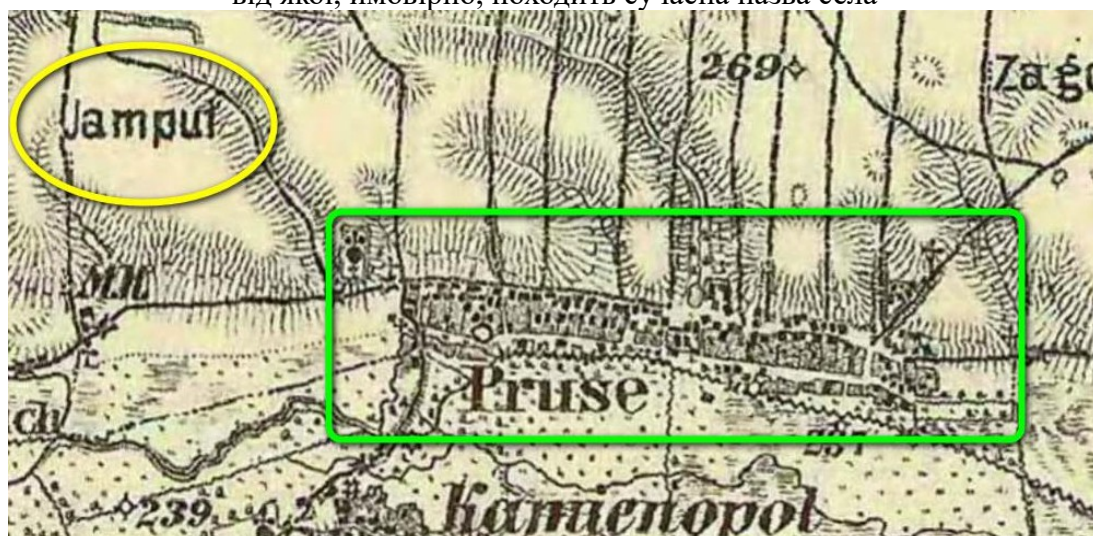
**Prusy 1.)** z *Tomaszówką*, wś, pow. lwowski, 12-18 klm. na płu.-wschód od sądu pow. i urz. poczt. we Lwowie, 7-2 klm. od urz. tel. i st. kolei Karola Ludwika w Barszczowicach. Na płu. leżą Żydatycze i Zapytów, na wschód Pikułowice, na pld. Kamienopol, na zach. Sroki przy Laszkach. Wieś leży w dorzeczu Wisły. Połudn. część obszaru przepływa Pełtew od zachodu na wschód. Środkowa część obszaru wznosi się do 269 mt. Na lew. brzegu Pełtwi leżą zabudowania wiejskie; prawy brzeg moczarzysty (239 mt.), również jak i krawędź północna; są torfowiska. Niwy w stronie zachodniej zowią się Jampul. Własność wiek. (spadkob. Kornelego Krzeczunowicza) ma roli or. 394, łąk i ogr. 65, past. 13 mr.; wł. mn.

Титульна сторінка Географічного словника Королівства Польського і інших країв слов'янських. Том IX. 1888 рік





Фрагмент карти XIX століття, на якій позначено частину поля, від якої, ймовірно, походить сучасна назва села



Фрагмент карти Habsburg Empire (1869-1887) - Third Military Survey (1:25000).



Рис. 1.2.11. Фрагмент карти XIX століття. "Galicia and Bucovina (1861–1864) - Second military survey of the Habsburg Empire", на якій назву села позначено як "Prussy"






Грамота базельського синоду від 5 грудня 1443 р. Сторінка 1



Грамота базельського синоду від 5 грудня 1443 р. Сторінка 2



Фрагмент статті про 1805 рік із згадками про водяні млини  
в межах сіл Пруси та Кам'янопіль

### **Г р а н и ч н и й   с т а в .**

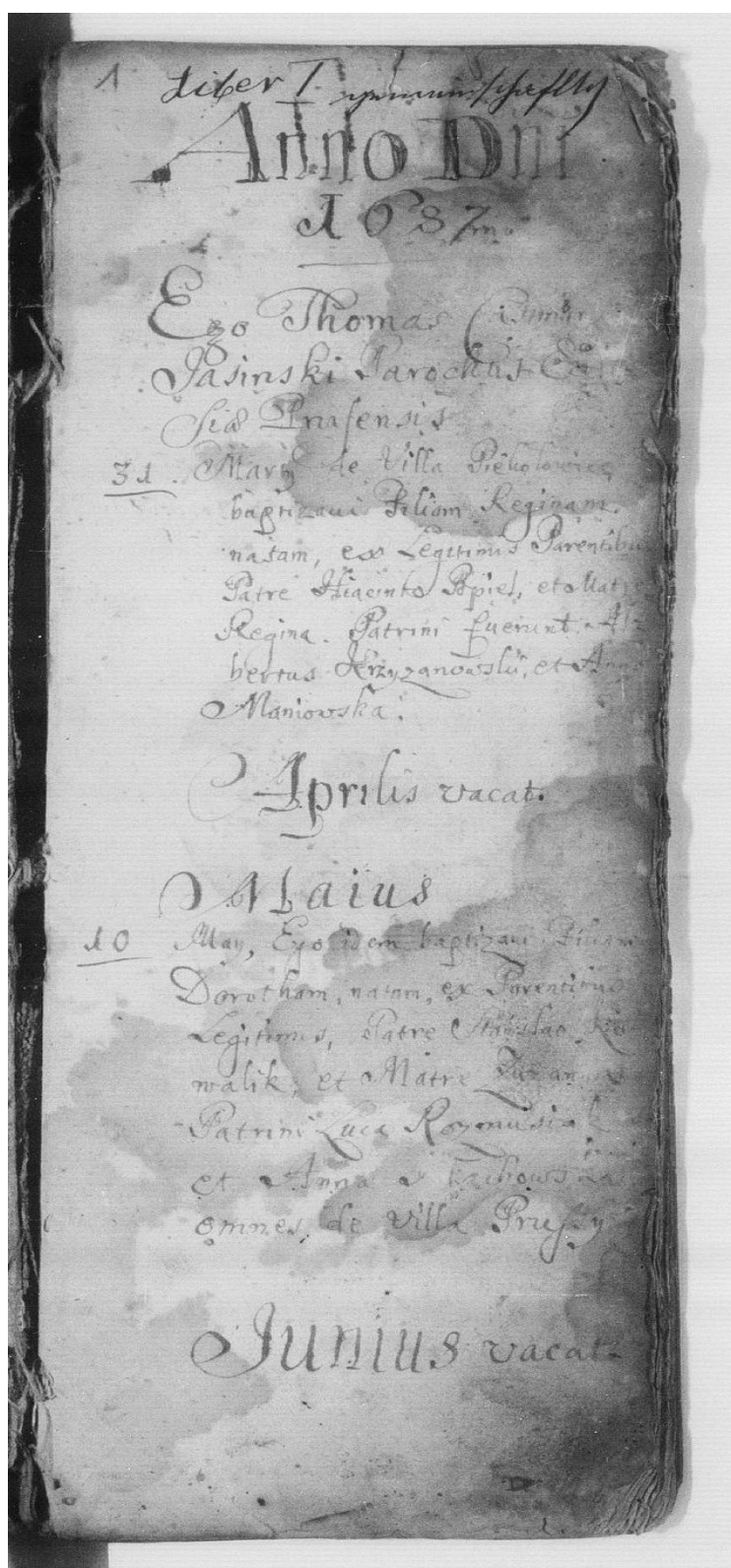
Епізод із 1805 року.

На північ від Львова, в широкій долині річки Полтви лежать села Каменополь і Пруси, розділені одно від одного сею річкою, а радше широким ставом, що творить ся річка сперта здоровою греблею перекиненою півперек долини. На двох кінцях греблі здавна стояли два млини: один належав до двора в Прусах, а другий до двора в Каменополі. Отсей став з давен давна був предметом суперечок, сварів, бійок і процесів не тільки між обома дворами, але також між селянами, підданими обох дворів. Ще в 1612 р. суперечка задля сего ставу дійшла була аж до польського коронного трибуналу і королівським декретом була розсуджена так, що став у цілім його обширі признано за власність каменопольського двора, значить, його північний беріг, що притикає до Прус, мав бути природною границею обох доміній.

Декрет був безперечно мудрий, та тільки виданий без розуміння з Полтвою. Річка несла з собою велику силу всякої нечисти і замулу зі Львова і осаджувала се все на дні ставу; досить було кілька літ не чистити його, то він весь робив ся обширним, затхлим багном, дно підіймало ся чим раз висше в гору і береги висихали чим раз далі, особливо з плиткого боку, від Прус. За польських часів, здасть ся, чищено сей став частійше, бо пани могли необмежено розпоряджати робучою силою своїх підданих. Та коли Галичина прийшла під Австрію, обмежено права панів до інвентарських повинностей в тіснім значіню, заборонено силувати підданих до праць не обнятих інвентарем, а особливо до таких, як чищене ставів, і ось каменопольський став




Перша сторінка парафіяльної метричної книги села Пруси (сучасна назва Ямпіль), у якій записи велися з 1687 по 1737 роки




## Фрагмент документа із згадкою про село Пруси

Prussy, wieś, Cyrkul Samborski,  
 do Łopi, nad rzeką, Bystrzyca,  
 — June Cyrkul Lwowski do Łopi  
 szeń z Tomaszówka, ma ko-  
 ściół łac. w parafii dusz 1330. Le-  
 ży na gościńcu bitym nad rzeką  
 Poltew, mila p. ode Lwowa. Przed  
 tem dzierżawa Krolewska pa-  
 ta kwarty 570. gr. Sire Bielski  
 w Kronice str. 80. i Krolewscy  
 wousty r. 1113 wtargnął do Prus,  
 płow wielki atambad mygnął, tak  
 dobytko, iako i ludzi, ktorych o-  
 sadzał w polsere; iakoż wiele jest  
 wsi, które od nich prussy sie, ro-  
 wia. — (Dzielnicy Strzembozł.  
 Prusury, wieś, Cyrkul Kutomyski  
 ski do Bistyna, przy jezera, Kłacki re-  
 ki Bistynki, pod górą wysoką  
 awana Prusnik.

Перша сторінка документа “Інспекції королівських маєтків у Руському та Подільському воєводствах з 1661-1665 рр.



Сторінка документа “Інспекції королівських маєтків у Руському та Подільському воєводствах з 1661-1665 рр. із згадкою про село Пруси





Фрагмент першої сторінки американської газети "The Sun"  
за 20 травня 1919 року

**WEATHER FORECAST.**  
Rain to-day and to-morrow; south winds, shifting to west and northwest. Highest temperature yesterday, 70; lowest, 54. Detailed weather reports on official form.

**The Sun.** IT SHINES FOR ALL

VOL. LXXXVI.—NO. 262. NEW YORK, TUESDAY, MAY 20, 1919. Copyright, 1919, by The Sun Printing and Publishing Association. PRICE TWO CENTS.

**HAWKER PROBABLY IS LOST IN THE ATLANTIC;  
OFFICIALS DENY FINDING PLANE OFF COAST;  
TOWERS BRINGS THE NC-3 TO PONTA DELGADA;  
NC-4 STARTS TO-DAY ON FLIGHT TO PORTUGAL**

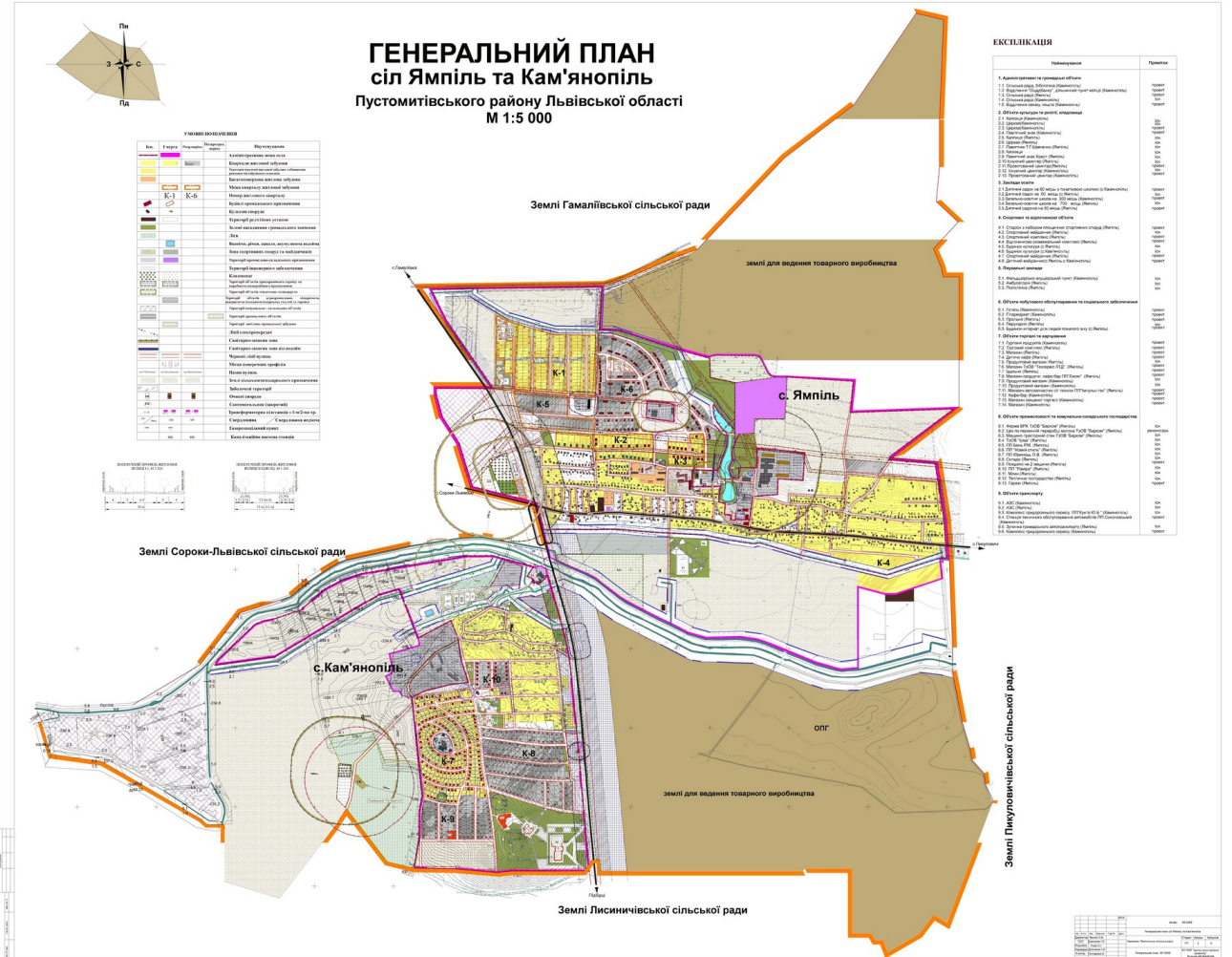
FLAGSHIP RUNS Harry Hawker and Plane in Which He Is Believed to Have Perished on Transatlantic Flight. Story That He Was Forty Miles From Mouth of

Фрагмент статті про бої на лінії Пруси-Кам'янопіль в  
в американській газеті "The Sun" за 20 травня 1919 року

WARSAW, May 19.—The Ukrainian offensive on the Prusy-Kamlenopol line, north and east of Lemberg, has been repulsed by the Poles with heavy losses to the attackers, an official statement issued by the Polish War Office says.

# Генеральний план сіл Ямпіль та Кам'янопіль (2010 рік)

## ГЕНЕРАЛЬНИЙ ПЛАН сіл Ямпіль та Кам'янопіль Пустомитівського району Львівської області М 1:5 000



Фрагмент першої сторінки газети “Львівський кур'єр”  
за 28 вересня 1896 року

№ 271.		Lwów, Wtorek dnia 29. Września 1896.		Rok XIV.	
<b>Prenumerata.</b> We Lwowie: Miesięcznie 1 zł. 40 ct. Kwartalnie 3 „ 80 „ Półrocznie 7 „ 20 „ Za przesyłanie do domu 20 ct. miesięcznie. Na prowincji: Miesięcznie 1 zł. 60 ct. Kwartalnie 4 „ 80 „ Półrocznie 9 „ 60 „ Za granicą: Miesięcznie 2 zł. — ct. Numer pojedynczy 5 „		<h1>KURJER LWOWSKI</h1>		<b>Ogłoszenia.</b> Zwyczajne ogłoszenia: za jeden wiersz petitowy albo jego miejsce 10 ct. Nadesłane: za jeden wiersz petitowy albo jego miejsce 30 ct. Doniesienia o ślubach, zaręczynach i inne prywatne komunikaty po kronice za jeden wiersz 50 ct. Reklamacyjów nie zwraca się.	
Wychodzi codziennie, nie wyłączając niedziel i świąt, o godz. 8 rano.					
Właściciele: <b>Rewakowicz Henryk i Spółka.</b>					
Rzymsko-katolickie: Dziś: Michała Arch. Jutro: Hieronima. Pojutrze: Remigiusza.	Grecko-katolickie: Sofii m. Emwena. Trofyma.	<b>REDAKJA, ADMINISTRACJA I EKSPEDYCJA</b> przy ul. Chałubińskiego 1. 5. — Nr. Telefonu 114.	<b>KALENDARZ MYŚLIWSKI.</b> Wolno polować na jelenie, kozły (rogacze), zajęce bałanty, kuropatwy, przepiórki, dziki gołbie, ptactwo wodne i błotne w ogółności.	Wschód słońca o 6 g. 02 m. Zachód słońca o 5 g. 40 m. Barometr 763. Chmurno.	

Фрагмент статті газети “Львівський кур'єр” за 28 вересня 1896 року

<p>I. Lwowski okręg wyborczy.          Koła wyborcze i miejsca głosowania.          Miasto Lwów miejsce głosowania Lwów.          W lwowskim powiecie sądowym gminy:          a) Zamarstynów, Hołosko Wielkie, Hołosko Małe, Kleparów, Zboiska, miejsce głosowania Zamarstynów;          b) Prusy, Podliski Małe, Żydatycze, Sieciechów, Stroniatyn, Wisłoboki, miejsce głosowania Prusy;          c) Zniesienie, Krzywczyce, Laszki Murowane, Sroki ad Laszki, Malechów, miejsce głosowania Zniesienie;          d) Jaryczów Nowy, Jaryczów Stary, Rudańce, Kukizów, Ceperów, Podliski Wielkie, Zapytów, Remenów, miejsce głosowania Jaryczów Nowy;          e) Kulparków, Skniłów, Skniłówek, Zimnawoda, Zimnawódka, Kaltwasser, Sygniówka, Biłohorszcze, miejsce głosowania Kulparków;          f) Dublany, Grzęda, Frzybowice, Kościejów, Zarudce, Zaszaków, Wólka Hamulecka, Zawadów miejsce głosowania Dublany;          g) Sokolniki, Zubrza, Sichów, Pasieki Zubrzyckie, Kozielniki, Sołonka, Hodowica, Basiówka, miejsce głosowania Sokolniki;          h) Rzęsna Polska, Rzęsna Ruska, Borki Dominikańskie, Borki Janowskie, Kozice, Rudno, Brzuchowice, miejsce głosowania Rzęsna Polska.</p>
--








Фрагменти сторінки довідника із результатами перепису населення

Miasta	Powierzchnia ogólna według zestawień katastralnych $km^2$	Liczba budynków mieszkalnych	Liczba ludności obecnej
Gminy wiejskie			
9.XII 1931			
<b>Gminy wiejskie</b> <i>Commun. rurales</i>			
Biłka Szlachecka . . . . .	91,65	1 665	9 138
Brzuchowice . . . . .	148,34	2 720	15 530
Czerkasy . . . . .	58,75	1 143	5 879
Czyszki . . . . .	75,88	1 767	9 319
Dawidów . . . . .	86,68	1 739	9 838
Jaryczów Stary . . . . .	92,93	1 708	8 735
Krasów . . . . .	106,48	1 061	6 016
Krzywczyce . . . . .	26,35	1 015	4 904
Malechów . . . . .	96,72	2 333	13 414
Nawarja . . . . .	144,61	2 673	15 181
Ostrów . . . . .	121,81	2 279	11 833
<b>Prusy . . . . .</b>	<b>55,22</b>	<b>1 047</b>	<b>6 568</b>
Sokolniki . . . . .	87,80	1 623	9 059
Zimna Woda . . . . .	46,25	1 458	8 186

Додаток С 1

Титульна сторінка довідника “Індекс громад Республіки Польща: населення та будівлі: за попередніми результатами другого загального перепису населення 9 грудня 1931 р.”



Указ міністра внутрішніх справ від 14 липня 1934 р.  
 “Про поділ Львівського повіту у Львівському воєводстві на сільські громади”

1122

Dziennik Ustaw. Poz. 545 i 546.

Nr. 64.

546.

**ROZPORZĄDZENIE  
 MINISTRA SPRAW WEWNĘTRZNYCH**

z dnia 14 lipca 1934 r.

**o podziale powiatu lwowskiego w województwie  
 lwowskiem na gminy wiejskie.**

Na podstawie art. 103 ustawy z dnia 23 marca 1933 r. o częściowej zmianie ustroju samorządu terytorjalnego (Dz. U. R. P. Nr. 35, poz. 294) zarządzam co następuje:

§ 1. W powiecie lwowskim, województwie lwowskiem tworzy się następujące gminy wiejskie:

1) gminę Biłka Szlachecka z siedzibą w Biłce Szlacheckiej; w skład tej gminy wchodzi następujące dotychczasowe gminy wiejskie: Biłka Królewska, Biłka Szlachecka, Czarnuszowice, Hermanów, Miłkaszów, Zuchorzycze i Zurawniki;

2) gminę Brzuchowice z siedzibą w Brzuchowicach; w skład tej gminy wchodzi następujące dotychczasowe gminy wiejskie: Borki Dominikańskie, Borki Janowskie, Brzuchowice, Hołosko Wielkie, Kościejów, Kozice, Rokitno, Rzęsna Polska, Rzęsna Ruska, Wólka Hamulecka, Zarudce, Zasków i Zawadów;

3) gminę Czerkasy z siedzibą w Czerkasach; w skład tej gminy wchodzi następujące dotychczasowe gminy wiejskie: Czerkasy, Dmytrze, Honiaty-cze, Horbacze, Kahujów, Popielany i Werbiż;

4) gminę Czyszki z siedzibą w Czyskach; w skład tej gminy wchodzi następujące dotychczasowe gminy wiejskie: Czyszki, Czyżyków, Dmytro-wice, Gaje, Gańczary, Głuchowice, Podbereże i Win-niczki;

5) gminę Dawidów z siedzibą w Dawidowie; w skład tej gminy wchodzi następujące dotychcza-sowe gminy wiejskie: Czerepin, Dawidów, Kozielniki, Krotoszyn, Pasieki Zubrzyckie, Sichów, Siedli-ska, Tolszczów i Zubrza;

6) gminę Jaryczów Stary z siedzibą w Jary-czowie Starym; w skład tej gminy wchodzi nastę-pujące dotychczasowe gminy wiejskie: Ceperów, Ja-ryczów Stary, Kukizów, Podliski Wielkie, Remenów, Rudańce, Wisłoboki i Zapytów;

7) gminę Krasów z siedzibą w Krasowie; w skład tej gminy wchodzi następujące dotychcza-sowe gminy wiejskie: Brodki, Głuchowiec, Krasów, Lindenfeld, Lubiana, Nowosiółki, Podciemne, Polana, Rakowiec i Reichenbach;

8) gminę Krzywczycze z siedzibą w Krzywczy-cach; w skład tej gminy wchodzi następujące dot-ychczasowe gminy wiejskie: Krzywczycze, Lesieni-ce i Podborce;

9) gminę Malechów z siedzibą w Malechowie; w skład tej gminy wchodzi następujące dotychcza-sowe gminy wiejskie: Dublany, Grzęda, Grzybowice, Laszki Murowane, Malechów, Podliski Małe, Siecie-chów, Sroki Lwowskie, Stroniatyn, Zboiska i Zydaty-cze;

10) gminę Nawarja z siedzibą w Nawarji; w skład tej gminy wchodzi następujące dotychcza-sowe gminy wiejskie: Basiówka, Glinna, Hodowice, Leśniowice, Maliczkowice, Miłoszowice, Mostki, Na-górzany, Nawarja, Podsadki, Polanka, Porszna, Pu-stomyty i Siemianówka;

11) gminę Ostrów z siedzibą w Ostrowie; w skład tej gminy wchodzi następujące dotychcza-sowe gminy wiejskie: Chrusno Nowe, Chrusno Stare, Dobrzany, Dornfeld, Einsiedel, Falkenstein, Humie-niec, Jastrzębków, Łany, Nikonkowice, Ostrów, Pia-ski, Rosenberg, Serdyca, Sroki ad Szczerzec i Za-gródki;

12) gminę Prusy z siedzibą w Prusach; w skład tej gminy wchodzi następujące dotychczasowe gmi-ny wiejskie: Barszczowice, Kamienopol, Pikułowice i Prusy;

Фрагменти першої сторінки газети "Діло" №75 (13 973) за 22 березня 1935 року

Ч. 75 (13.973). Львів, п'ятниця 22. березня 1935. Pocztaowa opłata opłacono guzikiem. РІК LVI.

# ДІЛО

ВИХОДИТЬ ЩОДНЯ РАНО

<p>РЕДАКЦІЯ І АДМІНІСТРАЦІЯ: Львів, Ринок ч. 10, II. пов. Конто почт. шваб. 504-060. 143.322.</p> <p>Адреса для телеграм: "Діло" Львів.</p> <p>Головний Редактор приймає вік 11—12 год. передполуднем.</p> <p>Рукописів не звертається.</p>	<p>ПЕРЕДПЛАТА В КРАЮ:</p> <p>Місячно 5-90 зол. Чвертьрічно 15-90 " Піврічно 30-90 " Річно 60-90 "</p> <p>ЗА ГРАНИЦЕЮ:</p> <p>В Америці 1 долар, Франції, Голляндії, Бельгії 20 фр. Чехословацькі 30 ч. к. — в усіх прочих краях по 7-50 зол.</p>	<p>Телеф. Редакції: 29-41. Друкарні: 29-26.</p> <p>В СПРАВІ ОГЛОШЕНЬ ЗВЕРТАТИСЯ ДО АДМІНІСТРАЦІЇ.</p> <p>ЦІНА ОДНОГО ПРИМІРНИКА</p> <p><b>20 сот.</b></p>
---	--	---

Фрагменти статті у "Діло" №75 (13 973) за 22 березня 1935 року

**ПОДІЛ ВОЛОСТІ.**

Львівський повіт поділено на 14 нерівних щодо числа населення волостей:

1) Острів	українців 7.803,	поляків 2.065
2) Малехів	" 6.414,	" 3.073
3) Яричів Старий	" 6.145,	" 1.222
4) Черкаси	" 5.423,	" 182
5) Чишки	" 4.425,	" 3.539
6) Красів	" 3.789,	" 1.253
7) Бруховичі	" 5.571,	" 5.591
8) Наварія	" 3.589,	" 5.308
9) Білка Шляхот.	" 3.423,	" 4.064
10) Сокільники	" 2.890	" 4.393
11) Зимнавода	" 2.316	" 5.788
12) Давидів	" 1.831	" 6.606
13) Пруси	" 1.632	" 3.642
14) Кривчичі	" 1.569	" 2.167

Фрагмент титульної сторінки газети Дрогобицьке Слово за 24 квітня 1942 року

В своїй хаті своя правда, і сила, і воля

# ДРОГОБИЦЬКЕ СЛОВО

ЧАСОПИС ДЛЯ ПІДКАРПАТТЯ  
ВИХОДИТЬ ТРИЧІ В ТИЖДЕНЬ:  
У ПОНЕДІЛОК, СЕРЕДУ І П'ЯТНИЦЮ

Редакція і Адміністрація: ДРОГОБИЧ, вул. Стрийська 5.  
Телефони: Редакція — 71-99, Адміністрація — 70-82.

---

№ 48(122). Рік II. Пятниця, 24 квітня 1942 р. Ціна 20 гр.

**НИЩІВНІ УДАРИ АВІАЦІЇ** | *Творім кадри фахівців*

20 квітня 1942 р. 3 хвилинно прогнання большеви́ких місцевостях відкриваються хлі-

Фрагмент четвертої сторінки газети Дрогобицьке Слово за 24 квітня 1942 року, стаття про плани щодо адміністративно-територіальної реформи

ДРОГОБИЦЬКЕ СЛОВО № 48(122)

## ЗМІНИ В ТЕРЕНІ ЛЬВІВСЬКИХ ПОВІТІВ

(ти) — Розпорядження Генералгубернаторства Дистрикту Галичина вплинуло на зміну дотеперішнього адміністративного поділу цього дистрикту. Об'єднання повітів Львів-Городок і Львів-Повіт в одну цілість під назвою Лемберг-Лянд та відокремлення з їх дотеперішнього складу деяких громад, які приєднано до самостійної округи Львів-Місто, дало у висліді такі зміни:

До округи Львів-Повіт (Лемберг-Лянд) належать тепер повіти: Городок, Яворів, Рудки, Мостиська, Жов-

ква, частина Бібречького повіту, (із волостями: Бібрка, Девятники, Звенигород і Глібовичі Великі) і Львівський повіт за винятком тих волостей, які приєднано до самостійної округи Львів-Місто, а саме: місто Винники і волості: Білогорща, Брюховичі, Голоско Велике, Каменопіль, Козельники, Кривчиці, Ляшки Муровані, Лисничі, Малехів, Підбірці, Ружно, Рясна Польська, Рясна Руська, Сихів, Скнилів, Малий Скнилів, Сороки Львівські, Зимна Вода. Всі ці волості творять тепер самостійну округу Місто Львів.



Фрагмент сторінки 4 “Газети Львівської” №264 за 10 листопада 1942 року

P. K. OP. W LWOWSKIM OB.  
WODZIE. Prusy należą obok  
trzech innych gromad do gminy  
zbiorowej w Zapytowie, której lud-  
ność łączna wynosi około 7.000 mie-  
szkańców, a w tym w samych Pru-  
sach około 2.000 i to w 100 proc.  
ludności polskiej, w trzech innych  
gromadach mieszka około 1.200 Po-  
laków. Ziemia jest dobra i urodzaj-  
na. Gospodarstwa rolne, jak w prze-  
cięciu całego powiatu około 2 ha.  
Ludności bezrolnej jest zaledwie o-  
koło 5 proc. Natomiast stosunki mie-  
szkaniowe bardzo marne, pomocy le-  
karskiej na miejscu nie ma.

Фрагменти сторінки офіційного муніципального та сільського довідника для державного управління на основі підсумкового опису населення на 1 березня 1943 року

Stadt-/Kreishauptmannschaft Stadt/Landgemeinde Dorf	Wohnbevölkerung am 1. März 1943.
43. Zapytów . . . . .	8 104
Dublany . . . . .	1 462
Podliski Male . . . . .	528
Prusy . . . . .	1 764
Sieciechów . . . . .	552
Stroniatyn . . . . .	685
Wisłoboki . . . . .	368
Zapytów . . . . .	1 560
Żydatycze . . . . .	1 185

Титульна сторінка офіційного муніципального та сільського довідника для державного управління на основі підсумкового опису населення на 1 березня 1943 року

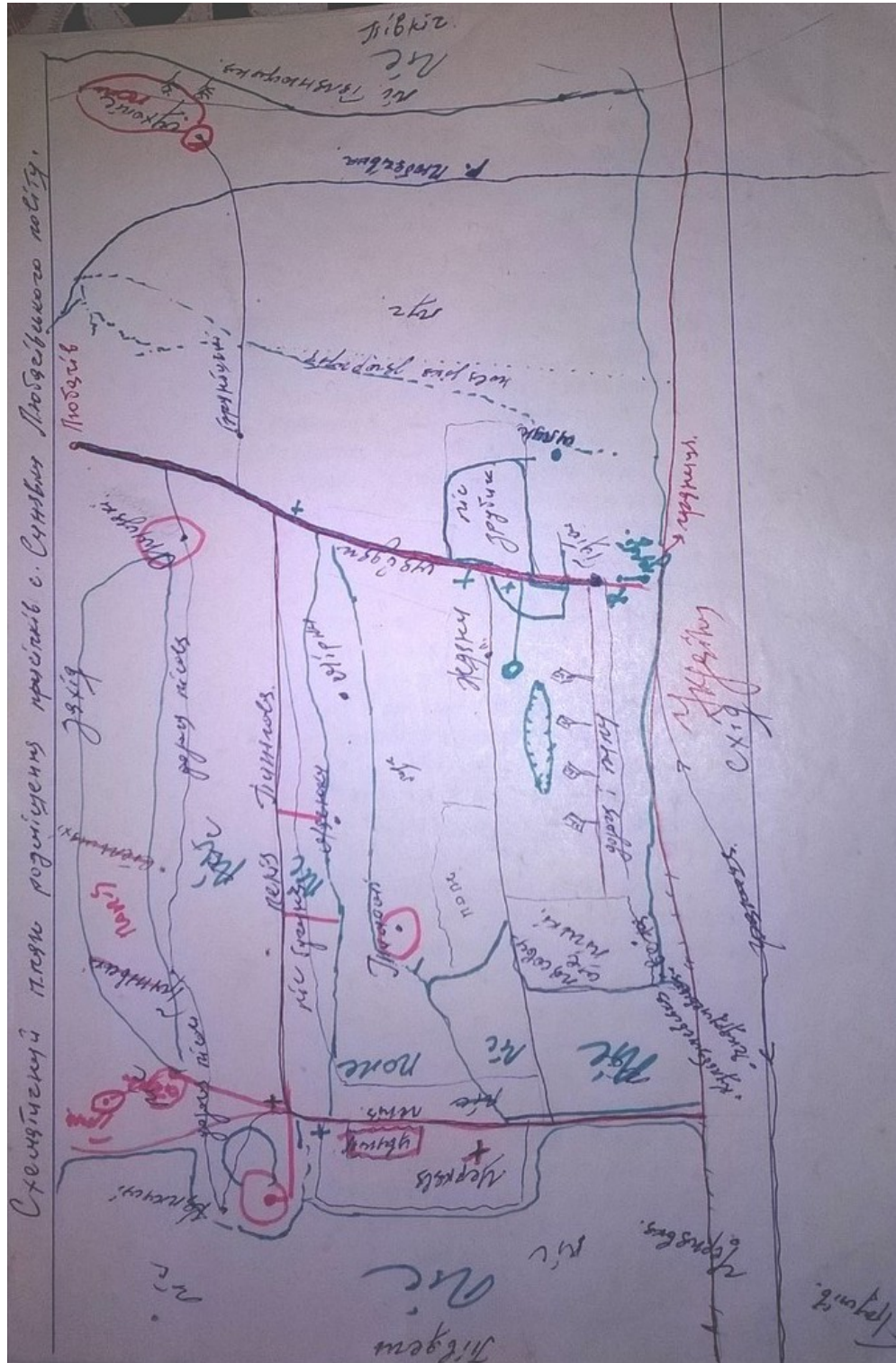
Amtliches  
Gemeinde- und Dorfverzeichnis  
für das Generalgouvernement

auf Grund  
der Summarischen Bevölkerungsaufnahme  
am 1. März 1943

Herausgegeben vom Statistischen Amt des Generalgouvernements



Схема села Синявка Любачівського повіту





Фрагмент документа про терористичну акцію у селі Радруж

**Радруж:**

30. VIII. 1944 р. большеницькі спецвідділи разом з МО провели терористичну акцію на село. Під час акції вбили наступних людей:

1. Гучко Василь	-	64	років життя.	
2. Гучко Свєтл	-	58	" "	
3. Гучко Яробана	-	30	" "	/ жінка свєтл /
4. Івчак Іван	-	17	" "	дочка-учител
5. Івчак Іван	-	60	" "	
6. Івчак Григорій	-	48	" "	
7. Івчак Антон	-	61	" "	

Додаток Щ 1

Фрагмент документа про напади на село Коровиця Сама

**Коровиця Сама:**

26. VIII. 1944 р. большеницькі спецвідділи перепроводили акцію на ділянку села, вбили наступних селян:

1. Босий Осип - 64 років життя.
2. Когут Микола - 32 " "
3. Напирняк Іван - 32 " "
4. Шевчик Меланія - 20 " "
5. Паславський Мх. 20 " "
6. Паславський Теодор 22 " "
7. Сарабун Михайло - 38 " "

В січні 1945 р. місцева МО вбила наступних селян:

1. Мацелко Дмитро
2. Мацелко Михайло.

В серпні 1944 р. большеницькі спецвідділи спалили 4 господарства / Івчак Дмитро, Ратавський Микола, Хомини Андрій, Шевчик Петро /.

В квітні 1945 р. місцева МО спалила 3 господарства / Білик Лука, Каркут Іван, Савшак Михайло /.

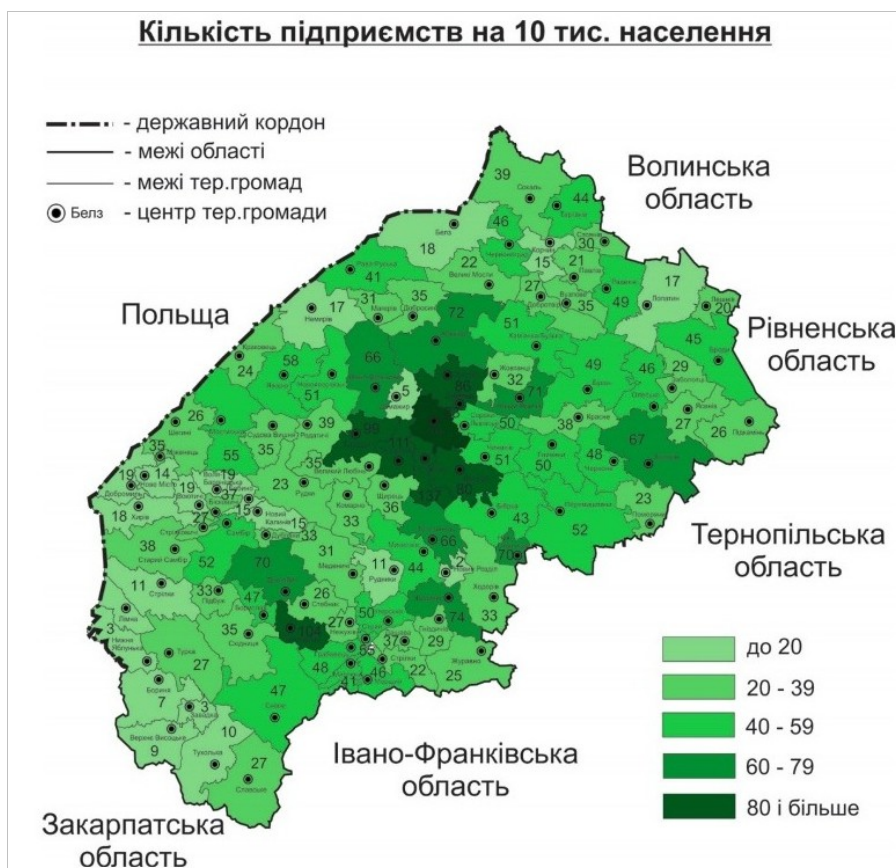
Село Коровиця Сама в більшості українське. Село тероризоване через МО місцеву й доколючих ставців і большеницькі спецвідділи, наслідком чого населення виїхало до УРСР весною 1945 р. Про акти терору не є вказані, в огляду на це, що населення виїхало і не було від кого отримати даних для цього.

Загально: вбитих 9 - 1 жінка, мужчин 8 / через большеників 1 жінка, 6 мужчин, через МО 2 мужчин /.

Спалених 7 господарств.



Кількість підприємств у Львівській області на 10 тис. населення



Таблиця

**МІНІСТЕРСТВО  
ВНУТРІШНІХ СПРАВ  
УКРАЇНИ**  
**ДЕПАРТАМЕНТ ЗАБЕЗПЕЧЕННЯ  
ДІЯЛЬНОСТІ АПАРАТУ**  
вул. Богомольця, 10, м. Київ, 01601  
тел.: (044) 256-03-33, факс: (044) 253-64-04  
сайт: [www.mvs.gov.ua](http://www.mvs.gov.ua)  
код згідно з ЄДРПОУ 00032684

**Національна поліція України**

**Тарасу Матвійчуку**  
[taras\\_xd@ukr.net](mailto:taras_xd@ukr.net)

На № 1542зі від 03.11.2020

**Про направлення запиту на інформацію**

На електронну адресу [vidkrytist@mvs.gov.ua](mailto:vidkrytist@mvs.gov.ua) Міністерства внутрішніх справ України надійшов запит на інформацію гр. Матвійчука Т. Д.

Ураховуючи те, що розпорядником запитуваної інформації є Національна поліція України, на підставі п. 3 ст. 22 Закону України «Про доступ до публічної інформації», надсилаємо зазначений запит для розгляду та надання інформації запитувачу в установленій законом строк.

Додаток: на 1 арк. в 1 прим. на першу адресу.

**Заступник директора Департаменту -  
начальник управління документування  
службової діяльності**

**Сергій БАЧИНСЬКИЙ**

Тетяна КОВАЛЕНКО 256 10 34



Підписувач Бачинський Сергій Анатолійович  
Сертифікат 41CDBEF7B7ADD7310400000D40C0000CC1D0000

МВС України  
№114731/09 від 03.11.2020  
274650





**ГОЛОВНИЙ СЕРВІСНИЙ ЦЕНТР МВС**

вул. Лук'янівська, 62, м. Київ, 04071, тел. (044) 374 10 02, e-mail: info@hsc.gov.ua,  
код ЄДРПОУ 40109173

від 05 листопада 2020 № 31/62751 на № н/р від 03 листопада 2020

**Тарасу Матвійчуку**  
taras\_xd@ukr.net

**Про надання інформації**

У Головному сервісному центрі МВС в межах компетенції опрацьовано Ваш запит від 03 листопада 2020 року щодо надання інформації про кількість зареєстрованих транспортних засобів в межах адміністративної території села Ямпіль, Пустомитівського району Львівської області станом на 01 вересня 2020 року.

Надсилаємо наявну в Єдиному державному реєстрі транспортних засобів заитувану інформацію станом на 05 листопада 2020 року.

Інформацію розміщено у додатку.

Додатки: на 1 арк. в 1 прим.

Т. в. о. начальника

**Юрій СМОЛЯНІНОВ**

Олександр Козачок 374 10 16

Додаток

Кількість зареєстрованих транспортних засобів в межах адміністративної території села Ямпіль, Пустомитівського району Львівської області			
населений пункт	КОАТУУ	тип транспортного засобу	кількість зареєстрованих транспортних засобів
ЯМПІЛЬ	4623688601	АВТОБУС	11
ЯМПІЛЬ	4623688601	ВАНТАЖНИЙ	68
ЯМПІЛЬ	4623688601	ЛЕГКОВИЙ	215
ЯМПІЛЬ	4623688601	МОТОЦИКЛ	1
ЯМПІЛЬ	4623688601	НАПІВПРИЧІП	12
ЯМПІЛЬ	4623688601	ПРИЧІП	10
КАМ'ЯНОПІЛЬ	4623688603	АВТОБУС	1
КАМ'ЯНОПІЛЬ	4623688603	ВАНТАЖНИЙ	23
КАМ'ЯНОПІЛЬ	4623688603	ЛЕГКОВИЙ	44
КАМ'ЯНОПІЛЬ	4623688603	МОТОЦИКЛ	3
КАМ'ЯНОПІЛЬ	4623688603	ПРИЧІП	1

Начальник відділу проектування,  
розробки та інтеграції програмних продуктів



О. В. Козачок





**Державний центр зайнятості  
ЛЬВІВСЬКИЙ ОБЛАСНИЙ ЦЕНТР ЗАЙНЯТОСТІ**

вул.Бортнянського 11а, м.Львів, 79039, тел/факс (032) 297-16-97,  
E-mail: [kanc@locz.gov.ua](mailto:kanc@locz.gov.ua) Web: <http://www.dcz.gov.ua/lviv> Код ЄДРПОУ 03491180

10.11.2020 № 10-4133/20 На № \_\_\_\_\_ від \_\_\_\_\_

**Матвійчук Тарас Дмитрович**  
*taras\_xd@ukr.net*

Щодо надання інформації на запит

Львівський обласний центр зайнятості, в межах компетенції, надає інформацію щодо чисельності зареєстрованих безробітних, жителів села Ямпіль, Пустомитівського району, котрим надавалися соціальні послуги у Пустомитівській районній філії Львівського обласного центру зайнятості (колишній – Пустомитівський районний центр зайнятості), додаток додається.

Додаток: на 1 арк.

Директор

**В.Барилук**

Додаток

**Чисельність зареєстрованих безробітних, котрим надавалися соціальні послуги у Пустомитівській РФ ЛОЦЗ**  
(за місцем проживання: с.Ямпіль Пустомитівського району)

	Чисельність зареєстрованих безробітних, котрим надавалися соціальні послуги, осіб
2010 рік	9
2011 рік	15
2012 рік	13
2013 рік	12
2014 рік	14
2015 рік	38
2016 рік	29
2017 рік	21
2018 рік	15
2019 рік	16
січень-серпень 2020 року	28



УКРАЇНА

**ПУСТОМИТІВСЬКА РАЙОННА ДЕРЖАВНА АДМІНІСТРАЦІЯ  
ВІДДІЛ МІСТОБУДУВАННЯ ТА АРХІТЕКТУРИ**

81100, вул.Грушевського, 11, м.Пустомити, Львівська область, тел.0 (230) 4-11-65

р.р. 2020 № 10/01-18  
На № \_\_\_\_\_ від \_\_\_\_\_

**Гр.Матвійчуку Тарасу Дмитровичу**вул.Квіткова, 19, с.Ямпіль,  
Пустомитівський район, 81122**Про розгляд інформаційного запиту**

На адресу відділу містобудування та архітектури Пустомитівської районної державної адміністрації надійшов лист департаменту архітектури та розвитку містобудування Львівської обласної державної адміністрації від 05.11.2020 № 16-4351/0/20 про розгляд Вашого запиту на інформацію від 03.11.2020, щодо надання копії генерального плану с.Ямпіль (колишня назва с.Пруси - до 1947 року) Мурованської сільської ради ОТГ Пустомитівського району.

Інформуємо Вас про те, що в архіві відділу містобудування та архітектури Пустомитівської районної державної адміністрації наявний генеральний план с.Ямпіль Мурованської сільської ради ОТГ, оновлений у 2010 році та затверджено рішенням Ямпільської сільської ради від 06.06.2012 № 310 і який є чинний на даний час.

Листом відділу містобудування та архітектури Пустомитівської районної державної адміністрації від 10.11.2020 № 70/01-14 Ваш запит на інформацію відповідно до ч.3 ст.22 Закону України «Про доступ до публічної інформації» направлено на розгляд Мурованської сільської ради ОТГ з метою отримання генерального плану с.Ямпіль в частині колишньої назва - с.Пруси до 1947 року.

Враховуючи наведене, надсилаємо електронну версію генерального плану с.Ямпіль та додатково повідомляємо, що із вищезазначеним генеральним планом Ви також можете ознайомитися на сайті геопорталу містобудівного кадастру ([https://gis.loda.gov.ua/ua/gen\\_plan](https://gis.loda.gov.ua/ua/gen_plan)) або у приміщенні відділу містобудування та архітектури Пустомитівської районної державної адміністрації (робочий час – понеділок-п'ятниця з 8.00 год. до 17.00 год., обідня перерва з 12.00 год. до 12.45 год.) у зручний для Вас час.

**Начальник відділу містобудування та  
архітектури –головний архітектор району****Б.В.П'ЯТНОЧКА**



УКРАЇНА

**ПУСТОМИТІВСЬКА РАЙОННА ДЕРЖАВНА АДМІНІСТРАЦІЯ  
ВІДДІЛ МІСТОБУДУВАННЯ ТА АРХІТЕКТУРИ**

81100, вул.Грушевського, 11, м.Пустомити, Львівська область, тел.0 (230) 4-11-65

10.11.2020 № 40/09-Р4  
На № \_\_\_\_\_ від \_\_\_\_\_**Мурованська сільська рада**вул.Польова, 65, с.Сороки-Львівські,  
Пустомитівський район, 81120**Про розгляд інформаційного запиту**

На адресу відділу містобудування та архітектури Пустомитівської районної державної адміністрації надійшов лист департаменту архітектури та розвитку містобудування Львівської обласної державної адміністрації від 05.11.2020 № 16-4351/0/20 про розгляд запиту на отримання публічної інформації гр.Матвійчука Тараса Дмитровича, с.Ямпіль, вул.Квіткова, 19, суть якого полягає у необхідності отримання копії генерального плану с.Ямпіль, а саме - містобудівної документації до 1947 року із колишньою назвою с.Пруси. .

Враховуючи наведене повідомляємо, що відділ містобудування та архітектури Пустомитівської районної державної адміністрації не є розпорядником запитуваної інформації (в частині генерального плану с.Пруси до 1947 року), а тому відповідно до ч.3 ст.22 Закону України «Про доступ до публічної інформації» надсилаємо Вам інформаційний запит гр.Матвійчука Т.Д. для розгляду в межах компетенції.

Про результати розгляду прошу повідомити заявника у встановлений законом термін.

**Додаток на 2 аркушах.****Начальник відділу містобудування та  
архітектури –головний архітектор району****Б.В.П'ЯТНОЧКА**



**НАЦІОНАЛЬНА ПОЛІЦІЯ  
УКРАЇНИ  
УПРАВЛІННЯ  
ПАТРУЛЬНОЇ ПОЛІЦІЇ  
У ЛЬВІВСЬКІЙ ОБЛАСТІ  
ДЕПАРТАМЕНТУ  
ПАТРУЛЬНОЇ ПОЛІЦІЇ**

вул. Перфецького, 19, м. Львів, 79053,  
тел. 254-94-88, patrol.police.gov.ua

12.11.2020 № 2773/ч/ІІ/03-2020  
На № \_\_\_\_\_ від \_\_\_\_\_

**Тарасу Матвійчуку**  
Вул. Квіткова, 19, с. Ямпіль,  
Пустомитівський район,  
Львівська обл., 81122  
email: taras\_xd@ukr.net

**Про розгляд запиту  
на інформацію**


*Шановний пане Матвійчук!*

Ваш інформаційний запит, який зареєстрований в управлінні патрульної поліції у Львівській області Департаменту патрульної поліції за вх. № 2773 від 10.11.2020, розглянуто в межах компетенції.

Згідно зі статтею 1 Закону України «Про доступ до публічної інформації» (далі – Закон) публічна інформація – це відображена та задокументована будь-якими засобами та на будь-яких носіях інформація, що була отримана або створена в процесі виконання суб'єктами владних повноважень своїх обов'язків, передбачених чинним законодавством, або яка знаходиться у володінні суб'єктів владних повноважень, інших розпорядників публічної інформації, визначених цим Законом.

Відповідно до цього, інформуємо Вас про те, що на відрізку автодороги М – 06 Київ Чоп 532 км – 533 км., в межах адміністративної території села Ямпіль, Пустомитівського району, Львівської області, в період часу з 31.08.2016 – до 01.09.2020 відповідно до інформаційної підсистеми «ДТП» інформаційно-телекомунікаційної системи «ПНП» відбулася 71 (сімдесят одна) дорожньо-транспортна пригода, внаслідок яких 2 (двоє) осіб загинуло та 33 (тридцять три) особи, травмовано.

**З повагою  
заступник начальника**



**Андрій СВЕШНІКОВ**

Дмитро Боднар  
(032) 234-08-81





**ДЕРЖАВНЕ АГЕНТСТВО ВОДНИХ РЕСУРСІВ УКРАЇНИ  
(ДЕРЖВОДАГЕНТСТВО)**

вул. Велика Васильківська, 8, м. Київ, 01004, тел./факс: (044) 235-31-92, тел. (044) 235-61-46

E-mail: [davr@davr.gov.ua](mailto:davr@davr.gov.ua), сайт: [davr.gov.ua](http://davr.gov.ua), код згідно з ЄДРПОУ 37472104

На звернення від 09.11.2020

**Тарасу Матвійчуку**

Щодо надання інформації

[taras\\_xd@ukr.net](mailto:taras_xd@ukr.net)

Держводагентство розглянуло Ваше звернення від 09.11.2020 щодо надання інформації про р. Полтва на території Пустомитівського району Львівської області та в межах компетенції повідомляє.

Річка Полтва – ліва притока річки Західний Буг, належить до району басейну річки Вісла. Відповідно до статті 79 Водного кодексу України річка Полтва відноситься до малих річок. Довжина річки становить 60 км, площа водозбору – 1440 км<sup>2</sup>.

Одночасно повідомляємо, що р. Полтва обліковується на геопорталі «Водні ресурси України», який містить всебічну інформацію щодо державного водного кадастру – облік поверхневих водних об'єктів та знаходиться за посиланням <http://geoport.davr.gov.ua>:81.

Відповідно до Положення про Державне агентство водних ресурсів України, затвердженого постановою Кабінету Міністрів України від 20 серпня 2014 р. № 393 (зі змінами), Держводагентство проводить державний моніторинг вод відповідно до Порядку здійснення державного моніторингу вод, затвердженого постановою Кабінету Міністрів України від 19.09.2018 № 758 (далі – Порядок).

Відповідно до Порядку моніторинг якості масивів поверхневих вод р. Полтва здійснюється щомісячно на пункті моніторингу – р. Полтва, 30 км, с. Кам'янопіль Пустомитівського району. Результати проведених вимірювань у період з 21.03.2012 до 08.09.2020 додаються.

За даними державного обліку водокористування, у 2019 році у річку Полтва здійснювали скид 4 водокористувачі. Загальний обсяг скиду зворотних (стічних) вод становив 112,9 млн. куб. м, з них забруднених – 33,02 млн. куб. м, нормативно чистих – 1 тис. куб. м та нормативно очищених на очисних спорудах – 79,83 млн. куб. м. Найбільшим забрудником р. Полтва є ЛМКП «Львівводоканал», що скидає 33,02 млн. куб. м забруднених (стічних) вод.

**Перший заступник Голови**

**Олексій КУЗЬМЕНКОВ**

Синіця 235 41 76



Сертифікат  
58E2D9E7F900307B0400000D1602F00822E8500  
Підписувач Кузьменков Олексій Олександрович  
Дійсний з 18.06.2020 0:00:00 по 18.06.2022 0:00:00

Державне агентство водних ресурсів України



6700/3/3/11-20 від 12.11.2020



ДЕРЖАВНА АРХІВНА СЛУЖБА  
УКРАЇНИ  
ЦЕНТРАЛЬНИЙ ДЕРЖАВНИЙ  
АРХІВ ВИЩИХ ОРГАНІВ ВЛАДИ  
ТА УПРАВЛІННЯ УКРАЇНИ  
(ЦДАВО УКРАЇНИ)

вул. Солом'янська, 24, м. Київ, 03110  
Тел. 275-36-66, факс 275-12-55  
E-mail: tsdavo@arch.gov.ua  
Web: http://www.tsdavo.gov.ua  
Код ЄДРПОУ 03494349

13. 11. 2020 № 672-з/1  
На № звернення від 06.11.2020

**Тарасу МАТВІЙЧУКУ**  
вул. Квіткова, 19  
с. Ямпіль  
Пустомитівський район  
Львівська область, 81122

**taras\_xd@ukr.net**

Архівна довідка

Указом Президії Верховної Ради УРСР від 18 липня 1946 року “Про збереження історичних найменувань та уточнення і впорядкування існуючих назв сільських Рад і населених пунктів Львівської облсті” село Пруси Новояричівського району було перейменовано у село Ямпіль, Прусівську сільську Раду— у Ямпільську сільську Раду.

Підстава: ф. 1, оп. 16, спр. 43, арк. 489, 503, 504, 512

Указом Президії Верховної Ради УРСР від 01 листопада 1946 року “Про перенесення районного центру Львівського району та перейменування Пониковицького і Сокольницького районів Львівської області” Сокольницький район було перейменовано на Пустомитівський район.

Підстава: ф. 1, оп. 16, спр. 47, аок. 1

Директор архіву

**Олександр БУХАНЕЦЬ**

Начальник відділу використання  
інформації документів

**Олена ЄФРЕМОВА**



Державне космічне агентство України  
Національний центр управління та випробувань космічних засобів  
**ГОЛОВНИЙ ЦЕНТР СПЕЦІАЛЬНОГО КОНТРОЛЮ**  
вул. Космічна, 1, смт. Городок, Радомишльський район, Житомирська область, 12265.  
тел./факс (04132) 4-23-58, E-mail: [oper@gcsk.gov.ua](mailto:oper@gcsk.gov.ua)

№ \_\_\_\_\_  
На № \_\_\_\_\_ від \_\_\_\_\_

**Матвійчуку Тарасу Дмитровичу**  
**с. Ямпіль, вул. Квіткова, 19**  
**Пустомитівський р-н, Львівська обл.,**  
**81122**

Шановний Тарасе Дмитровичу!

На Ваш запит повідомляю, що засобами виявлення Головного центру спеціального контролю (ГЦСК) сейсмічних явищ у вказаному Вами районі не зареєстровано. Контроль рівня радіаційного фону у ГЦСК проводиться в місцях розташування пунктів спостереження з яких найближчий, до вказаного району, знаходиться в м. Ужгород.

Також повідомляю, що більш детальну інформацію про результати сейсмічного моніторингу території України та Земної кулі, моніторингу радіаційної обстановки Ви можете знайти на офіційному сайті Головного центру спеціального контролю за посиланням: <https://gcsk.gov.ua>.

Начальник Головного центру

Іван Толчонов

Валерій Грабченко (04132) 2-00-48



[oesta.gv.at](http://oesta.gv.at)

Herr  
Taras MATVIYCHUK  
Yampil Dorf/ Kvitkova Straße 19  
81122 PUSTOMYTY/LEMBERG  
UKRAINE

BKA - AVAFHKA (ÖSTA Allgemeines  
Verwaltungsarchiv, Finanz-, Hofkammerarchiv)  
[avafhka@oesta.gv.at](mailto:avafhka@oesta.gv.at)

**Dr. Herbert HUTTERER**  
Sachbearbeiter

[Herbert.HUTTERER@oesta.gv.at](mailto:Herbert.HUTTERER@oesta.gv.at)  
+43 1 79540-362  
Nottendorfer Gasse 2, 1030 Wien

E-Mail-Antworten sind bitte unter Anführung der  
Geschäftszahl an [avafhka@oesta.gv.at](mailto:avafhka@oesta.gv.at) zu richten.

Geschäftszahl: 2020-0.694.621

### **MATVIICHUK Taras - Informationen zum Dorf Yampil, Prusy-Lemberg (Ukraine)**

Sehr geehrte Herr Matviichuk,

die Direktion des Allgemeinen Verwaltungs-, Finanz- und Hofkammerarchivs bedauert, auf Ihr Schreiben vom 27. Oktober 2020 mitteilen zu müssen, dass im Archivinformationssystem keine Einträge zu dem Dorf Yampil (vor 1947 - Prusy, Prusse) in der Nähe von Lviv eruiert werden konnten.

Dieser Umstand bedeutet, dass sich die Recherche nach dem gesuchten Ort sehr zeitaufwendig gestaltet, weil sie nur über die Einträge in den jeweiligen, meist für ein Jahr erstellten Indizes der Bestände „Kamerale Österreich 1762-1875“, „k.k. Finanzministerium, Registratur I“ und einige Andere erfolgen kann. Bei nicht vorhandenen Einschränkung des Untersuchungszeitraumes würde dies die Durchsicht von hunderten Bänden nötig machen, was von Archivseite nicht durchgeführt werden. Sie wären damit eingeladen, die Indizes selbst durchzusehen, wenn nicht durch die bestehende Pandemiesituation der Zugang zum Archiv zurzeit nicht möglich wäre.

Prinzipiell wäre noch anzumerken, dass die Wahrscheinlichkeit eher gering ist, Archivalien speziell zu dem gesuchten Dorf in den Akten der zentralen Verwaltungsinstitutionen der Monarchie zu finden, da es aufgrund der Verwaltungshierarchie (lokale Verwaltung/Bezirk/Kreis/Kronland) in der Monarchie eines ganz besonderen Anlasses bedurft hätte, damit sich Ministerien mit dem Dorf befasst hätten.

#### **BANKVERBINDUNG:**

Bank: BAWAG P.S.K.  
IBAN: AT890100000005010174  
BIC: BUNDATWW  
UID-Nr.: ATU 38159201

Empfänger: Österr. Staatsarchiv A-1030 Wien  
Bitte bei Zahlungen immer den Verwendungszweck: GZ .....  
(siehe Kostenaufstellung) angeben  
Zahlungen sind für das Österreichische Staatsarchiv spesenfrei zu überweisen.  
Zahlung: 14 Tage nach Erhalt

Die Akten des Allgemeinen Verwaltungs-, Finanz- und Hofkammerarchivs sind im Forscherraum des Zentralgebäudes Nottendorferg. 2, 1030 Wien, einzusehen. Öffnungszeiten: Montag und Donnerstag von 9:00 bis 17:00, Dienstag und Mittwoch von 9:00 bis 18:00, Freitag von 9:00 bis 13:00.

Weitere Informationen über diese Bestände und die aktuellen Benutzungsmodalitäten finden Sie auf der Homepage des Österreichischen Staatsarchivs „[www.oesta.gv.at](http://www.oesta.gv.at)“ oder unter „[www.archivinformationssystem.at](http://www.archivinformationssystem.at)“.

Mit freundlichen Grüßen

Wien, am 16. November 2020

Der Archivdirektor:

THEIMER

Elektronisch gefertigt





ДЕРЖАВНА АРХІВНА СЛУЖБА УКРАЇНИ  
ЦЕНТРАЛЬНИЙ ДЕРЖАВНИЙ  
ІСТОРИЧНИЙ АРХІВ УКРАЇНИ, м. КИЇВ  
(ЦДІАК України)  
вул. Солом'янська, 24, м. Київ, 03110  
тел/факс +38 044 275-30-02  
E-mail: mail.cdiak@arch.gov.ua  
web: http://cdiak.archives.gov.ua  
ЄДРПОУ 03494310

*17.11.2020* № *02 - 3408*  
На №            запит від 02.11.2020

Матвійчук Т. Д.  
вул. Квіткова, 19  
с. Ямпіль  
Пустомитівський район  
Львівська область  
81122  
taras\_xd@ukr.net

Про направлення копій

Направляємо копії документів з відомостями про с. Пруси Львівського повіту та губернії за 1915 р.

Одночасно застерігаємо, що відповідно до підпункту 4 пункту I Порядку виконання архівними установами запитів юридичних та фізичних осіб на підставі архівних документів та оформлення архівних довідок (копій, витягів), затвердженого наказом Міністерства юстиції України від 02.03.2015 № 295/5 (zareєстровано в Міністерстві юстиції України 04 березня 2015 року за № 251/26696), ці копії не можуть бути розмножені (повністю чи у витягах), в інший спосіб тиражовані або включені до інформаційних мереж, баз даних без дозволу архіву, який надав інформаційні документи, або Державної архівної служби України.

Додаток: копії на 3 арк.

Директор архіву

О. В. Музичук



Центральный  
Архив Революции СССР  
Ф. 34-63

Хранить лѣтъ.

Центральный  
Архив Революции СССР  
Ф. 34-63

# ДѢЛО

по описи № 4  
1915 года

Жандармское управление военного генералъ-губернаторства въ Галиціи

По части *Наблюдательной*

*Переписка съ еротными  
донесеніями*

Начато *Января 4-го* 1915 года.

Кончено *14-го* 1915 года.

на \_\_\_\_\_ листахъ.

Центральный  
Архив Революции СССР  
Ф. 20-734-63

4



45  
43

## СПИСОКЪ № 1.

разоренныхъ гминъ въ районѣ Львовскаго уѣзда.

№№ По по- ряд- ку.	Названіе разо- ренныхъ мѣсть.	Вслѣдствіе ка- кихъ причинъ произошло разо- рѣніе и на сколько сильно	Число жите- лей.		Куда ушло на селеніе съ разоренныхъ мѣсть.-
			До ра- зоренія	Послѣ разо- ренія	
I	Щирцы.-	Артиллерійским огнемъ уничто- жено 118 домовъ изъ 215.-	1614	841	Свѣдѣній не добыто, ибо ушедшіе иск- лчительно еврей.-
2	Островъ.-	Тоже 51 изъ 310	1843	-	Всѣ на мѣс- тахъ.-
3	Загрудки.-	Тоже 17 изъ 20	120	-	Тоже.-
4	Пески.-	Тоже 47 изъ 300	2100	-	Тоже.-
5	Дмитре.-	Тоже 16 изъ 250	1530	-	Тоже.-
6	Хрусно старое	Тоже 7 изъ 160	1100	-	Тоже
7	Сердица	При отступленіи австрійскихъ войскъ сгорѣлъ 1 домъ изъ 130	780	-	Тоже
8	Мостки.-	Артиллерійским огнемъ 5 домовъ изъ 135.-	675	-	Тоже
9	Лисневичи.-	Тоже 46 изъ 192	960	-	Тоже
10	Полянка.-	Тоже 14 изъ 90	450	-	Тоже
II	Никонковичи.-	При отступленіи австрійскихъ войскъ сгорѣлъ 1 домъ изъ 94	470	-	Тоже
12	Фалькейштайнъ	Тоже 27 изъ 71	426	-	Тоже
13	Яструбковъ	Тоже 22 изъ 116	693	-	Тоже
14	Сроки щирецкіе	Артиллерійск. огнемъ 10 изъ 75 домовъ	450	-	Тоже



4506	Дорнфельдъ	При отступленіи австрійскихъ войскъ сгорѣло 22 изъ 130 домовъ.-	762	520	Населеніе въ числѣ 240 душъ нѣмецкое ушло въ глубь страны.-
16	Добряны	Тоже 5 изъ 178 д.	800	-	На мѣстѣ.-
17	Линденфельдъ	Тоже 2 изъ 24дом.	80	31	Населеніе въ числѣ 49 душъ ушло въ глубь страны.-
18	Пустомыты	Артиллерійскимъ огнемъ уничтожено 15 изъ 230 домовъ	1000	-	На мѣстѣ.-
19	Попеляны	Тоже 20 изъ 109 д.	508	-	Тоже
20	Горбачи	Тоже 12 изъ 107 д.	509	-	Тоже
21	Наварія	Тоже 26 изъ 130	1253	-	Тоже
22	Новоселки	Уничтожено пожаромъ при отступленіи австрійскихъ войскъ 7 изъ 42 домовъ.-	320	-	Тоже
23	Волковъ	Уничтожено артиллерійскимъ огнемъ 20 изъ 140 домовъ.-	647	-	Тоже
24	Милятичи	Тоже 34 дома изъ 140	749	-	Тоже
25	Глуховичи	Тоже 22 изъ 132	800	-	Тоже
26	Винники	Тоже 31 изъ 550	4700	4000	Населеніе ушло въ глубь страны.-
27	Зухоржицы	Артиллерійскимъ огнемъ уничтожено 33 дома изъ 74 д.	560	300	Населеніе разошлось по сосѣднимъ гм
28	Чернушовичи	Тоже 95 изъ 160	1125	900	Тоже
29	Журавники	Тоже 335 изъ 500	850	-	Населеніе осталось на мѣстѣ.-
30	Германовъ	Тоже 140 изъ 180	1100	700	Населеніе разошлось по сосѣдн. селам
31	Пруссы	Тоже 195 изъ 400	1800	-	Населеніе на мѣстѣ.-

Р о т м и с т р ѣ

Камюдринъ




47

## С П И С О К Ъ № 3.

наиболѣе крупнымъ имѣніямъ пострадавшимъ и разгромлен-  
нымъ въ районѣ Львовскаго уѣзда.

№№ По поряд- ку.	Мѣсто нахождения имѣнія.	Кому принад- лежитъ.	Кѣмъ именно разг- ромлено и не прини- мало ли въ этомъ участіе мѣстное на- селеніе.
1	Ярычевъ новый Пруссы- Каменополь	Кржеченевичъ	Мѣстными и окрест- ными жителями.
2	Кривчичи	Шостаки	Тоже
3	Миклашевъ	Штауфферъ	Тоже
4	Борщевичи	Дудинскій	Тоже
5	Бѣлка шляхетская Бѣлка королевская Германовъ	Княгини Сапѣ- га	Тоже
6	Сроки щирецкіе	Штрафъ	Фольваркъ уничто- женъ до основанія артиллерійскимъ огнемъ.
7	Подсадки.-	Камельнеръ	Часть фольварковъ и винокуреннаго за- вода уничтожено ар- тиллерійскимъ ог- немъ.-

Р о т м и с т р ъ







УКРДЕРЖАРХІВ

**ЦЕНТРАЛЬНИЙ ДЕРЖАВНИЙ ІСТОРИЧНИЙ АРХІВ УКРАЇНИ,  
м. ЛЬВІВ  
(ЦДІАЛ)**

пл. Соборна, 3-а, м. Львів, 79008, тел. 235-45-08

E-mail: [tsdial@arch.gov.ua](mailto:tsdial@arch.gov.ua) Код ЄДРПОУ 05496425

18.11.2020 № М - 216

Матвійчук Тарас Дмитрович  
Вул. Квіткова, 19  
с. Ямпіль  
Пустомитівський район  
Львівська область  
[taras\\_xd@ukr.net](mailto:taras_xd@ukr.net)

Повідомляємо, що документи до історії с. Пруси Львівського повіту Львівського воєводства виявлені у наступних фондах:

- Ф. 19, “Йосифінська метрика”, оп. XII, спр. 43, метрика земельного прибутку, індивідуальні аркуші, сумарії індивідуальних аркушів земельного прибутку, с. Пруси, 1787 – 1788 рр.;
- Ф. 20, “Францисканська метрика”, оп. XII, спр. 117, метрика земельного прибутку, індивідуальні аркуші, сумарії індивідуальних аркушів земельного прибутку, с. Пруси, 1819 – 1820 рр.;
- Ф. 134, Колекція документів про шляхетські маєтки на території Руського, Волинського, Подільського та інших воєводств, оп. 2, спр. 122, Інвентарний опис маєтків Потоцької (з Мицельських) Анни у сс. Борщовичі, Знесіння, Пруси Львівського циркулу зі списком підданих і переліком повинностей, 1785 р.;
- Ф. 146, Галицьке намісництво, м. Львів, оп. 13, спр. 473 – 475, 1521 – 1527, Звіти, списки, листування та інші документи про стан римо-католицької парафії у с. Пруси, 1787 – 1838 рр.;
- Ф. 146, Галицьке намісництво, м. Львів, оп. 16, спр. 1189, Відомості про прибутки від панщини та маєткового стану власника з переліком населення, с. Пруси, 1773 р.;
- Ф. 146, Галицьке намісництво, м. Львів, оп. 19, спр. 2050, 2051, Відомості про прибутки від панщини та маєткового стану власника з переліком населення, с. Пруси, 1820 р.;
- Ф. 146, Галицьке намісництво, м. Львів, оп. 20, спр. 1035, Інвентарний опис майна церкви у с. Пруси, 1845 – 1910 рр.;
- Ф. 165, Крайовий комітет, м. Львів, оп. 4, спр. 594, Справа про реорганізацію народної школи в с. Пруси, 1894 – 1899 рр.;
- Ф. 178, Крайова шкільна рада, м. Львів, оп. 2, спр. 2690, Справа про заснування та діяльність початкової школи у с. Пруси, 1888 – 1914 рр.;

## Продовження Додатка А Ф

Повідомляємо, що з документами Ви зможете працювати у читальному залі архіву.  
Звертаємо Вашу увагу на те, що запис до читального залу проводиться з 21 грудня на третю зміну (з 16<sup>00</sup> до 19<sup>00</sup>).

**Графік роботи читального залу:**

понеділок – п'ятниця – 9<sup>00</sup> – 19<sup>00</sup>

субота і неділя – вихідний день

Останній робочий день місяця – санітарний день

Директор



О. Ю. Стефаник

Провідний спеціаліст



В. І. Мелух



**ДСНС України**  
**ГОЛОВНЕ УПРАВЛІННЯ ДЕРЖАВНОЇ СЛУЖБИ УКРАЇНИ**  
**З НАДЗВИЧАЙНИХ СИТУАЦІЙ У ЛЬВІВСЬКІЙ ОБЛАСТІ**  
 (ГУ ДСНС України у Львівській області)

вул. Підвальна, 6, м. Львів, 79008, тел. (032) 239-02-50, факс (032) 261-61-15  
 lv.dsns.gov.ua код ЄДРПОУ 38142615 E-mail: office@lv.dsns.gov.ua

*18 листопада 20р. № 58 01-4455/5808*

*На № 56-301 від 13 листопада 20р.*

гр. Тарасу МАТВІЙЧУКУ  
 81122, Львівська обл.,  
 Пустомитівський р-н, с. Ямпіль,  
 вул. Квіткова, 19

Про розгляд запиту

Розглянувши запит на публічну інформацію від 13.11.2020 року гр. Матвійчук Т.Д. в якому порушено питання щодо кількості надзвичайних ситуацій в межах адміністративної території села Ямпіль, Пустомитівського району, Львівської області повідомляємо, що в період з 1 січня 2006 року по 1 вересня 2020 року інформація про надзвичайні ситуації, у відповідності до державного класифікатора ДК 019-2010, по вищевказаному населеному пункті на адресу Головного управління ДСНС України у Львівській області не надходила.

Начальник

Юрій КАГІТІН

Дмитро ПРОТОН  
 239-02-51



ДЕРЖАВНА АРХІВНА СЛУЖБА  
УКРАЇНИ  
ЦЕНТРАЛЬНИЙ ДЕРЖАВНИЙ  
АРХІВ ВИЩИХ ОРГАНІВ ВЛАДИ  
ТА УПРАВЛІННЯ УКРАЇНИ  
(ЦДАВО УКРАЇНИ)

вул. Солом'янська, 24, м. Київ, 03110  
Тел. 275-36-66, факс 275-12-55  
E-mail: tsdavo@arch.gov.ua  
Web: <http://www.tsdavo.gov.ua>  
Код ЄДРПОУ 03494349

24. 11. 2020 № 698-26  
На № звернення від 16. 11. 2020

**Тарасу МАТВІЙЧУКУ**  
вул. Квіткова, 19  
с. Ямпіль  
Пустомитівський район  
Львівська область, 81122

**taras\_xd@ukr.net**

На Ваше звернення надсилаємо архівну копію витягу з Указу Президії Верховної Ради УРСР від 18 липня 1946 року "Про збереження історичних найменувань та уточнення і впорядкування існуючих назв сільських Рад і населених пунктів Львівської облсті" та архівну копію Указу Президії Верховної Ради УРСР від 01 листопада 1946 року "Про перенесення районного центру Львівського району та перейменування Пониковицького і Сокольницького районів Львівської області".

Додаток: архівні копії на 5 арк. в 1 прим.

Директор архіву

**Олександр БУХАНЕЦЬ**

Олена Терещенко (044) 275 12 33

Персональні дані, вказані Вами у зверненні, захищаються та обробляються Центральним державним архівом вищих органів влади та управління України відповідно до Закону України «Про захист персональних даних» з метою розгляду Вашого звернення згідно із законодавством



АРХІВНА КОПІЯ

489  
612ПРЕЗИДІЯ  
ВЕРХОВНОЇ РАДИ УРСРПРЕЗИДИУМ  
ВЕРХОВНОГО СОВЕТА УССР**У К А З*****Президії Верховної Ради УРСР***

ПРО ЗБЕРЕЖЕННЯ ІСТОРИЧНИХ НАЙМЕНУВАНЬ ТА  
УТОЧНЕННЯ І ВПОРЯДКУВАННЯ ІСНУЮЧИХ НАЗВ  
СІЛЬСЬКИХ РАД І НАСЕЛЕНИХ ПУНКТИВ ЛЬВІВ-  
СЬКОЇ ОБЛАСТІ

З метою збереження історичних найменувань та уточнення і впорядкування існуючих назв сільських Рад і населених пунктів Львівської області надалі іменувати:

**І. ВОБРИСЬКИЙ РАЙОН**

Населені пункти Великоглибовицької сільської Ради - село Глибовичі Великі іменувати село Великі Глибовичі, хутір За Ліском іменувати хутір Зелісний, хутір Парцеляція іменувати хутір Зелений Гай, хутір Під Дубиною іменувати хутір Піддубний.

Хутір На Границі, Вільховецької сільської Ради, іменувати хутір Межовий.

Населені пункти Водниківської сільської Ради - хутір За Горбом іменувати хутір Загорбний, хутір На Горі іменувати хутір Нагірний.

- 15 -

АРХІВНА КОПІЯ

503

Хутір Солтиси, Смолинської сільської Ради, іменувати хутір Шевченка.

#### 19. НОВОМІЛЯТИНСЬКИЙ РАЙОН

Населені пункти Желехівської сільської Ради - село Желехів Великий іменувати село Великосілка, хутір Желехів Малий іменувати хутір Малосілка.

Хутір Колонія, Ківлівської сільської Ради, іменувати хутір Думниця.

Населені пункти Міятинської сільської Ради - село Міятин Старий іменувати село Старий Міятин, хутір Міятин Новий іменувати хутір Новий Міятин.

Населені пункти Ріпнівської сільської Ради - хутір Германівка Велика іменувати хутір Новий Ріпнів, хутір Германівка Мала іменувати хутір Малий.

Хутір Фелікса, Якимівської сільської Ради, іменувати хутір Лани.

Хутір Лодина Нова, Ямненської сільської Ради, іменувати хутір Нова Лодина.

#### 20. НОВОЯРИЧІВСЬКИЙ РАЙОН

Село Білка Королівська іменувати село Нижня Білка і Білко-Королівську сільську Раду - Нижньобілківська.

Село Білка Шляхетська іменувати село Верхня Білка і Білко-Шляхетську сільську Раду - Верхньобілківська.

Населені пункти Германівської сільської Ради - хутір Германів іменувати хутір Лужки,

- 16 -

АРХІВНА КОПІЯ

504

село Германівка іменувати село Тарасівка і Германівську сільську Раду - Тарасівська.

Населені пункти Журавницької сільської Ради -  
хутір В Лісі іменувати хутір Лісний,  
хутір За Потоким іменувати хутір Запоточний.

Село Пруси іменувати село Ямпіль і Прусівську сільську Раду - Ямпільська.

Населені пункти Цеперівської сільської Ради -  
хутір Над Потоким іменувати хутір Надпоточний,  
хутір На Куті іменувати хутір Накутний.

#### 21. ОЛЕСЬКИЙ РАЙОН

Село Гутисько-Олеське іменувати село Гутище і Гутисько-Олеську сільську Раду - Гутищенська.

Населені пункти Колтівської сільської Ради -  
хутір За Церквою іменувати хутір Зацерквин,  
хутір Під Вучиною іменувати хутір Підбучний.

Хутір Під Манаєвом, Кругівської сільської Ради, іменувати хутір Підманаївський.

Населені пункти Юськовичівської сільської Ради -  
хутір Деревляна Деревина іменувати хутір Деревина,  
село Юськовичі іменувати село Йосипівка і Юськовичівську сільську Раду - Йосипівська.

Село Белзець іменувати село Гончарівка і Белзецьку сільську Раду - Гончарівська.

#### 22. ПЕРЕМІШЛЯНСЬКИЙ РАЙОН

Хутір Ясева, Борщівської сільської Ради, іменувати хутір Ваньківці.



512

АРХІВНА КОПІЯ

Село Селисько іменувати село Оселя і Селиську сільську Раду - Оселівська.

Хутір Солтиси, Старицівської сільської Ради, іменувати хутір Терешківка.

Хутір Підляски, Шклівської сільської Ради, іменувати хутір Підлісний.

Село Новий Яжів іменувати село Новий Яр і Новояківську сільську Раду - Новоярська.

ГОЛОВА ПРЕЗИДІЇ  
ВЕРХОВНОЇ РАДИ УКРАЇНСЬКОЇ РСР

М. ГРЕЧУХА

СЕКРЕТАР ПРЕЗИДІЇ  
ВЕРХОВНОЇ РАДИ УКРАЇНСЬКОЇ РСР

О. МЕНЧУРИН

м. Київ

1946 р.



Підстава: ЦДАВО України; ф. 1, оп. 16, спр. 43, арк. 489, 503, 504, 512

Директор архіву



*[Handwritten signature]*

Олександр БУХАНЕЦЬ

Прочито та пронумеровано  
489  
Директор  
ЦДАВО України  
арк.



Центральний державний архів вищих органів влади та управління України	1	16	43
арк.	512		
дата	18.11.20		Сер



ПРЕЗИДІЯ  
ВЕРХОВНОЇ РАДИ УРСР

ПРЕЗИДИУМ 999  
ВЕРХОВНОГО СОВЕТА УССР

АРХІВНА КОПІЯ

## У К А З

### Президії Верховної Ради УРСР

ПРО ПЕРЕНЕСЕННЯ РАЙОННОГО ЦЕНТРУ ЛЬВІВСЬКОГО  
РАЙОНУ ТА ПЕРЕЙМЕНУВАННЯ ПОНИКОВИЦЬКОГО І  
СОКОЛЬНИЦЬКОГО РАЙОНІВ, ЛЬВІВСЬКОЇ ОБЛАСТІ

Перенести районний центр Львівського району з міста Львів в селище міського типу Брюховичі і Львівський район, відповідно до назви його центру, надалі іменувати - Брюховицький.

Пониковицький район, відповідно до назви його центру, іменувати Заболотцівський.

Сокольницький район, відповідно до назви його центру, іменувати Пустомитівський.

ГОЛОВА ПРЕЗИДІЇ  
ВЕРХОВНОЇ РАДИ УКРАЇНСЬКОЇ РСР *М. Гречуха* М. ГРЕЧУХА

СЕКРЕТАР ПРЕЗИДІЇ  
ВЕРХОВНОЇ РАДИ УКРАЇНСЬКОЇ РСР *О. Мехиєрін* О. МЕХИЄРІН

М. К и ї в

*Ковалюк* 1946 р.



Підстава: ЦДАВО України: ф. 1, оп. 16, спр. 47, арк. 1

Директор архіву



*[Handwritten signature in blue ink]*

**Олександр БУХАНЕЦЬ**

Центральний державний архів вищих органів влади та управління України			
ф.	1	оп.	16
спр.	1	арк.	47
Дата	18.11.20	Підпис	<i>[Signature]</i>

26

" 26 " червня 1994р.

**ПРОТОКОЛ**  
територіальної виборчої комісії  
про результати виборів голови

Львівської сільської Ради  
(найменування Ради)

Львівського району Львівської області, Україна  
( область, Республіка Крим)

Кандидатами на посаду голови були зареєстровані:

- Бар Богдан Михайлович  
(прізвище, ім'я, по батькові)
- Ромаранський Микола Тимішович
- Жібак Микол Іванович
- Островський Степан Іванович
- Лашуля Антон Антанович
- Тарасівський Роман Тарасович
- Вита Остап Миколайович
- Штай Степан Іванович

на виборів вибули кандидати на посаду голови:

( прізвище, ім'я, по батькові)

альної) ви  
тим рішен  
пущені  
кт, склад

одається  
авників  
датів, до  
підставі протоколів дільничних виборчих комісій про результати підрахунку голосів  
альна виборча комісія встановила:

Загальна кількість виборців на території Ради 2.088

Кількість виборців, які одержали виборчі бюлетені 2.008

Кількість виборців, які взяли участь у голосуванні 2.004



**ВИБОРИ ДЕПУТАТІВ МІСЦЕВИХ РАД  
ТА СІЛЬСЬКИХ, СЕЛИЩНИХ, МІСЬКИХ ГОЛІВ**

31 березня 2002р.  
(дата проведення виборів)

**ПРОТОКОЛ**

територіальної виборчої комісії  
(окружної (територіальної))

**про результати голосування і виборів**

Ямнілівського сільського голови  
(сільського, селищного, міського голови)

Ядмичівського району Львівської області  
(назва району) (Автономна Республіка Крим, область, місто Київ)

**в єдиному одномандатному виборчому окрузі**

1. Відповідно до статті 46 Закону України "Про вибори депутатів місцевих рад та сільських, селищних, міських голів" на підставі протоколів дільничних виборчих комісій про результати голосування на виборчій дільниці єдиного одномандатного виборчого округу територіальної виборча комісія  
(окружна (територіальна))

**встановила:**

1) загальну кількість виборців в єдиному одномандатному виборчому окрузі

Одна тисяча шістсот п'ятдесят  
(прописом)

1657  
(цифрами)

сім

2) кількість виборців, які одержали виборчі бюлетені

Одна тисяча триста п'ятдесят  
(прописом)

1352  
(цифрами)

два

3) кількість виборців, які взяли участь у голосуванні

Одна тисяча триста  
(прописом)

1350  
(цифрами)

п'ятдесят

46

**ВИБОРИ ДЕПУТАТІВ ВЕРХОВНОЇ РАДИ АВТОНОМНОЇ РЕСПУБЛІКИ  
КРИМ, МІСЦЕВИХ РАД ТА СІЛЬСЬКИХ, СЕЛИЩНИХ, МІСЬКИХ ГОЛІВ  
26 березня 2006 року**

Примірник 3

**ПРОТОКОЛ  
територіальної (окружної) виборчої комісії  
про встановлення підсумків голосування**

у виборчому територіальному окрузі Імшільська СТБК  
(№ округу або назва ТВК)

з виборів депутатів Львівської районної ради  
(районної, міської, обласної)

**Львівської області**  
(області)

Відповідно до ст. ст. 17, 24 і ст. 72 Закону України "Про вибори депутатів Верховної Ради Автономної Республіки Крим, місцевих рад та сільських, селищних, міських голів" територіальна (окружна) виборча комісія на підставі протоколів дільничних виборчих комісій про підрахунок голосів виборців на відповідних виборчих дільницях, поданих за кандидатів у депутати у відповідному багатомандатному окрузі, у тому числі з позначками "Уточнений", **встановила:**

1) кількість виборчих бюлетенів, одержаних дільничними виборчими комісіями –

одна тисяча сімсот вісімдесят  
(прописом)  
п'ять

1785  
(цифрами)

2) кількість виборців, включених до списків виборців на виборчих дільницях –

одна тисяча сімсот п'ятдесят  
(прописом)  
шість

1756  
(цифрами)

3) кількість невикористаних виборчих бюлетенів –

триста двадцять один  
(прописом)

321  
(цифрами)

4) кількість виборців, які отримали виборчі бюлетені –

одна тисяча чотириста шість  
(прописом)  
десять чотири

1464  
(цифрами)

5) кількість виборців, які взяли участь у голосуванні –

одна тисяча чотириста шість  
(прописом)  
десять чотири

1464  
(цифрами)

6) кількість виборчих бюлетенів, визнаних недійсними –

однадцять  
(прописом)

11  
(цифрами)

ВИБОРИ ДЕПУТАТІВ ВЕРХОВНОЇ РАДИ АВТНОМНОЇ РЕСПУБЛІКИ  
КРИМ, МІСЦЕВИХ РАД ТА СІЛЬСЬКИХ, СЕЛИЩНИХ, МІСЬКИХ ГОЛІВ

26 березня 2006 року

Примірник 1

ПРОТОКОЛ

територіальної виборчої комісії  
про встановлення підсумків голосування у одномандатному  
виборчому окрузі № 1 з виборів

Ямпільського сільського  
(сільського, селищного, міського голови / депутатів в одномандатних виборчих округах)

голови  
(села, селища, міста / сільської, селищної ради)

Пустомилівського р-ну.  
(району, міста обласного значення)

Львівської області  
(області)

Відповідно до ст. ст. 17, 24, 72, враховуючи ч. 3 ст. 73 Закону України "Про вибори депутатів Верховної Ради Автономної Республіки Крим, місцевих рад та сільських, селищних, міських голів" територіальна виборча комісія на підставі протоколів дільничних (окружних) виборчих комісій про підрахунок голосів виборців на відповідних виборчих дільницях (у відповідних округах), поданих за кандидатів у депутати у відповідному одномандатному окрузі, про підрахунок голосів виборців (про підсумки голосування), поданих за кандидатів на посаду сільського, селищного, міського голови, у тому числі з позначками "Уточнений" встановила:

1) кількість виборчих бюлетенів, одержаних дільничними виборчими комісіями,

Одна тисяча сімсот вісімдесят п'ять  
(прописом)

1785

(цифрами)

2) кількість виборців, включених до списку виборців на виборчих дільницях –

Одна тисяча сімсот п'ятдесят шість  
(прописом)

1756

(цифрами)

3) кількість невикористаних виборчих бюлетенів –

триста двадцять один  
(прописом)

321

(цифрами)

4) кількість виборців, які отримали виборчі бюлетені –

Одна тисяча чотириста шістьдесят чотири  
(прописом)

1464

(цифрами)

5) кількість виборців, які взяли участь у голосуванні –

Одна тисяча чотириста шістьдесят чотири  
(прописом)

1464

(цифрами)

6) кількість виборчих бюлетенів, визнаних недійсними –

сімнадцять  
(прописом)

17

(цифрами)

Стор. № 1ВИБОРИ ДЕПУТАТІВ ВЕРХОВНОЇ РАДИ АВТОНОМНОЇ РЕСПУБЛІКИ КРИМ, МІСЦЕВИХ  
РАД ТА СІЛЬСЬКИХ, СЕЛИЩНИХ, МІСЬКИХ ГОЛІВ

31 жовтня 2010 року

Примірник 1

## ПРОТОКОЛ

Ялпінського СВК  
(назва територіальної виборчої комісії)ПРО ПІДСУМКИ ГОЛОСУВАННЯ  
В ОДНОМАНДАТНОМУ ВИБОРЧОМУ ОКРУЗІЗ ВИБОРІВ Ялпінського сільського ГОЛОВИ  
(згідно з назвою села, селища, міста)Відповідно до частин чотирнадцятої, п'ятнадцятої, вісімнадцятої, дев'ятнадцятої статті 75  
Закону України "Про вибори депутатів Верховної Ради Автономної Республіки Крим, місцевих  
рад та сільських, селищних, міських голів" територіальна виборча комісія **в с т а н о в и л а**:

1) кількість виборчих бюлетенів, одержаних дільничними виборчими комісіями, - <u>одне тисяча вісімсот вісімдесят три</u> (прописом)	<u>1883</u> (цифрами)
2) кількість виборців, включених до списків виборців на виборчих дільницях, - <u>одне тисяча вісімсот тридцять один</u> (прописом)	<u>1831</u> (цифрами)
3) кількість невикористаних виборчих бюлетенів - <u>німає сорок дев'ять</u> (прописом)	<u>549</u> (цифрами)
4) кількість виборців, які отримали виборчі бюлетені, - <u>одна тисяча триста тридцять п'ять</u> (прописом)	<u>1335</u> (цифрами)
5) кількість виборців, які взяли участь у голосуванні, - <u>одна тисяча триста тридцять п'ять</u> (прописом)	<u>1335</u> (цифрами)
6) кількість виборчих бюлетенів, визнаних недійсними, - <u>шість</u> (прописом)	<u>6</u> (цифрами)



29

**ЧЕРГОВІ ВИБОРИ ДЕПУТАТІВ МІСЦЕВИХ РАД ТА СІЛЬСЬКИХ,  
СЕЛИЩНИХ, МІСЬКИХ ГОЛІВ  
25 ЖОВТНЯ 2015 року**

Стор. № 1  
Примірник 1

**ПРОТОКОЛ**

**Ямпільська сільська виборча комісія**  
(назва сільської, селищної, міської виборчої комісії)

**ПРО РЕЗУЛЬТАТИ ВИБОРІВ  
ЯМПІЛЬСЬКОГО СІЛЬСЬКОГО ГОЛОВИ**  
(згідно з назвою села, селища, міста)

**В ЄДИНОМУ ОДНОМАНДАТНОМУ ВИБОРЧОМУ ОКРУЗИ**

Відповідно до частин третьої – дев'ятої статті 85 Закону України "Про місцеві вибори" територіальна виборча комісія в с т а н о в и л а:

- |  |                          |
|--|--------------------------|
| 1) кількість виготовлених виборчих бюлетенів, –<br><i>одна тисяча дев'яносто двадцять чотири</i><br>(прописом)   | <u>1924</u><br>(цифрами) |
| 2) кількість виборчих бюлетенів, одержаних дільничними виборчими комісіями, –<br><i>одна тисяча дев'яносто двадцять чотири</i><br>(прописом)                                       | <u>1924</u><br>(цифрами) |
| 3) кількість виборців, включених до списків виборців на виборчих дільницях, –<br><i>одна тисяча вісімсот двадцять дев'ять</i><br>(прописом)  | <u>1829</u><br>(цифрами) |
| 4) кількість виборців, внесених до витягів із списку виборців для голосування за місцем перебування, –<br><i>сорок п'ять</i><br>(прописом)   | <u>45</u><br>(цифрами)   |
| 5) кількість невикористаних виборчих бюлетенів –<br><i>шістсот дев'яносто чотири</i><br>(прописом)   | <u>694</u><br>(цифрами)  |
| 6) кількість виборців, які отримали виборчі бюлетені у приміщенні для голосування, –<br><i>одна тисяча сто вісімдесят сім</i><br>(прописом)  | <u>1187</u><br>(цифрами) |
| 7) кількість виборців, які отримали виборчі бюлетені за місцем перебування, –<br><i>сорок чотири</i><br>(прописом)   | <u>44</u><br>(цифрами)   |
| 8) загальна кількість виборців, які отримали виборчі бюлетені у межах відповідного одномандатного виборчого округу, –<br><i>одна тисяча дев'яносто тридцять один</i><br>(прописом) | <u>1231</u><br>(цифрами) |
| 9) кількість виборців, які взяли участь у голосуванні, –   |                          |





**МУРОВАНСЬКА СІЛЬСЬКА РАДА  
ОБ'ЄДНАНОЇ ТЕРИТОРІАЛЬНОЇ ГРОМАДИ  
ПУСТОМИТІВСЬКОГО РАЙОНУ ЛЬВІВСЬКОЇ ОБЛАСТІ**  
81120, с.Сороки-Львівські, вул. Польова, 65, тел. 225-43-22, sorokylvivskarada@gmail.com

вих.№ 100 2 від 25.11.2020р.

**Матвійчук Тарас Дмитрович**  
81122, Львівська обл., Пустомитівський р-н.,  
с. Ямпіль, вул. Кейткова, 19  
[taras\\_xd@ukr.net](mailto:taras_xd@ukr.net)

Розглянувши Ваш запит з вх. №916 та вх.№21 від 20.11.2020р. про надання копій документів та на виконання вимог ст.19, 20 Закону України «Про доступ до публічної інформації», Мурованська сільська рада ОТГ надає завірені копії запитуваних документів у додатках.

Також повідомляємо, що запитувана інформація міститься на офіційному сайті Мурованської сільської ради ОТГ- <https://murovanska-gromada.gov.ua>. Для зручності користування публічною інформацією розроблено Уповноваженим Верховної Ради України з прав людини Єдиний державний веб-портал відкритих даних. Ознайомитись із запитуваною інформацією можна у наборах даних створених Мурованською сільською радою ОТГ, за посиланням: <https://data.gov.ua/organization/murovanska-obiednana-terytorialna-hromada-pustomytivskoho-raionu-lvivskoi-oblasti>.

Інформацію викладено на вищевказаних інтернет-ресурсах у формі наборів даних відповідно до «Положення про набори даних, які підлягають оприлюдненню у формі відкритих даних затверджених постановою Кабінету Міністрів України від 21 жовтня 2015 р. № 835. Так, згідно п.9 цього положення для оприлюднення наборів даних використовуються такі формати: Текстові дані -TXT, RTF, ODT\*, DOC(X), PDF (з текстовим змістом, нескановане зображення), (X)HTML; Структуровані дані RDF\*, XML\*, JSON\*, CSV\*, XLS(X), ODS\*, YAML; Графічні дані: GIF\*, TIFF, JPG (JPEG)\*, PNG\*, GTFS, GTFS-RT; Відеодані: MPEG, MKV, AVI, FLV, MKS, MK3D; Аудіодані: MP3, WAV, MKA; Дані, розроблені з використанням програми: Macromedia Flash SWF, FLV; Архів даних: ZIP\*, 7z\*, Gzip\*, Bzip2\* Геопросторові дані GeoTIFF, SHP, DMF, MID/MIF, DXF, XML, GeoJSON, GPX, LOC, ARINC, AIXM.

**Додаток:**

Копія рішення №7 1-ої сесії I демократичного скликання Мурованської сільської ради ОТГ від 09 січня 2018 року «Про утворення старостинських округів Мурованської сільської ради ОТГ». – на 2 арк.

Копія рішення №8 1-ої сесії I демократичного скликання Мурованської сільської ради ОТГ від 09 січня 2018 року «Про реорганізацію Гамалівецького та Ямпільської сільської ради шляхом приєднання до Мурованської сільської ради ОТГ». – на 2 арк.

В.О. СІЛЬСЬКОГО ГОЛОВИ



Хом'як О.Р.





Мураванська сільська рада  
об'єднаної територіальної громади  
Пустомитівського району Львівської області



**РІШЕННЯ № 7**

1-ї сесії I демократичного скликання

9 січня 2018 року

**«Про утворення старостинських округів  
Мураванської сільської ради ОТГ»**

Відповідно до ч.3 п.1 ст. 26 Закону України «Про місцеве самоврядування в Україні», Закону України «Про службу в органах місцевого самоврядування», у зв'язку з набранням чинності 12.03.2017 р. Законом України «Про внесення змін до деяких законів України щодо статусу старости села, селища» № 1848-VIII від 09.02.2017 р., необхідністю приведення у відповідність з нормами діючого законодавства та з метою визначення просторових меж діяльності старост щодо належного захисту прав, свобод та інтересів жителів населених пунктів, що увійшли до об'єднаної територіальної громади Мураванської сільської ради, сесія Мураванської сільської ради

**В И Р І Ш И Л А:**

1. Утворити на території Мураванської сільської ради 4 (чотири) старостинських округів:
  - Гамаліївський старостинський округ з центром в с. Гамаліївка, що складається із села Гамаліївка;
  - Ямпільський старостинський округ з центром в с. Ямпіль, що складається із села Ямпіль;
  - Кам'янопільський старостинський округ з центром в с. Кам'янопіль, що складається із села Кам'янопіль;
  - Сороки-Львівський старостинський округ з центром в с. Сороки-Львівські, що складається із села Сороки-Львівські;
2. Вважати:
  - Виконуючим обов'язки старости Гамаліївського старостинського округу Дропу Богдана Михайловича;
  - Виконуючим обов'язки старости Ямпільського старостинського округу Полігас Л.М.;
  - Виконуючого обов'язки старости Кам'янопільського старостинського округу Полігас Л.М.;

*в.о. сільського голови*  
25.11.2018 р.



74







ЗГІДНО З  
ОРИГІНАЛОМ

**Мурованська сільська рада  
об'єднаної територіальної громади  
Пустомитівського району Львівської області**

**РІШЕННЯ № 8**

1-ї сесії I демократичного скликання

9 січня 2018 року

**«Про реорганізацію Гамаліївської  
та Ямпільської сільської ради  
шляхом приєднання до  
Мурованської сільської ради ОТГ»**

Керуючись статтею 25 Закону України «Про місцеве самоврядування в Україні», статтею 8 Закону України «Про добровільне об'єднання територіальних громад», відповідно до Цивільного кодексу України, Закону України «Про державну реєстрацію юридичних осіб та фізичних осіб – підприємців та громадських формувань», сесія Мурованської сільської ради

**В И Р І Ш И Л А:**

1. Реорганізувати юридичну особу Гамаліївську сільську раду (адреса: 81123, Львівська область Пустомитівський район с. Гамаліївка вул. Грушевського, 78 код ЄДРПОУ 23953330) шляхом приєднання сільської ради, територіальна громада якої увійшла до складу Мурованської сільської ради об'єднаної територіальної громади.

2. Вважати юридичну особу Мурованську сільську раду ОТГ Львівської області (код ЄДРПОУ 04369707) правонаступником прав та обов'язків Гамаліївської сільської ради.

3. Реорганізувати юридичну особу Ямпільську сільську раду (адреса: 81122, Львівська область Пустомитівський район с. Ямпіль вул. Шевченка, 80 код ЄДРПОУ 04369802) шляхом приєднання сільської ради, територіальні громади якої увійшли до складу Мурованської сільської ради об'єднаної територіальної громади

4. Вважати юридичну особу Мурованську сільську раду ОТГ Львівської області (код ЄДРПОУ 04369707) правонаступником прав та обов'язків Ямпільської сільської ради.

*в.о. сільського голову  
25.11.2018р.*



*Ханус О.Р.*

26



5. Утворити Комісію з реорганізації Гамаліївської, Ямпільської сільських рад у складі:

Голова комісії:

Петрух Зіновій Володимирович (ІПН 2482606976) – голова Мурованської сільської ради ОТГ;

Член комісії:

Головний бухгалтер Сороки-Львівської сільської ради Війтович Галина Юліанівна (ІПН 2516707485);

Головний бухгалтер Гамаліївської сільської ради Тимунь Галина Ярославівна (ІПН 2548706586);

Головний бухгалтер Ямпільської сільської ради Ковальчук Наталія Олександрівна (ІПН 2197607307);

6. Комісії з реорганізації Гамаліївської та Ямпільської сільських рад у строк до 01 лютого 2018 року провести процедури інвентаризації активів та зобов'язань Гамаліївської та Ямпільської сільських ради та підготувати передавальні акти для прийняття на баланс Мурованської сільської ради ОТГ та її виконавчих органів майна та зобов'язань Гамаліївської та Ямпільської сільських рад.

7. На час проведення реорганізації повноваження щодо окремого виконання бюджетів та забезпечення припинення сільських рад територіальних громад, що об'єдналися, покласти на Мурованського сільського голову Петруха Зіновія Володимировича.

8. Уповноважити Мурованського сільського голову подати передбачені законом документи для внесення до Єдиного Державного реєстру юридичних осіб та фізичних осіб-підприємців запису про прийняте рішення щодо припинення діяльності Гамаліївської сільської ради та Ямпільської сільської ради шляхом приєднання до Мурованської сільської ради ОТГ.

9. Державну реєстрацію припинення юридичних осіб, зазначених у п.1,3 цього рішення, здійснити не раніше затвердження бюджету Мурованської сільської ради на 2018 рік та після закінчення двомісячного строку від дати повідомлення про можливе вивільнення працівників сільських рад.

Сільський голова ОТГ

В. Петрух



В.О. сільський голова  
15.11.2018







ЛЬВІВСЬКА ОБЛАСНА ДЕРЖАВНА АДМІНІСТРАЦІЯ  
**ДЕРЖАВНИЙ АРХІВ ЛЬВІВСЬКОЇ ОБЛАСТІ**

вул. Підвальна, 13, м. Львів, 79008, тел. (032) 235-47-22, 235-53-50  
 E-mail: archive\_lviv@arch.gov.ua Web: http://www.archivlviv.gov.ua Код ЄДРПОУ 03494505  
 25.11.2020 № М – 2492/07-12

Матвійчук Тарас Дмитрович

АРХІВНА ДОВІДКА

У документах і друківаних довідниках Державного архіву Львівської області є відомості, що населений пункт Пруси у 1921 – 1939 роках входив до складу Львівського повіту Львівського воєводства Речі Посполитої Польської.

У зв'язку із входженням у листопаді 1939 року західноукраїнських земель у СРСР село Пруси увійшло до складу Української РСР.

У січні 1940 року згідно Указу Президії Верховної Ради УРСР «Про утворення районів на території Дрогобицької, Львівської (та інших західних областей УРСР)» село Пруси було віднесено до складу Новояричівського району Львівської області УРСР.

Указом Президії Верховної Ради УРСР від 18 липня 1946 року село Пруси було перейменовано на село Ямпіль у складі Новояричівського району Львівської області УРСР.

Рішенням Львівського облвиконкому від 05 березня 1959 року № 152 «Про адміністративне впорядкування деяких населених пунктів області» село Ямпіль увійшло до складу Винниківського району Львівської області УРСР.

Рішенням Львівського облвиконкому від 26 вересня 1959 року, на виконання Указу Президії Верховної Ради УРСР від 23 вересня 1959 року – Винниківський район було ліквідовано і село Ямпіль було віднесено до складу Новояричівського району Львівської області УРСР.

Указом Президії Верховної Ради УРСР від 30 грудня 1962 року у зв'язку з укрупненням сільських районів Новояричівський район Львівської області було ліквідовано і село Ямпіль було підпорядковано Пустомитівському району Львівської області у складі якого знаходилося станом на 2013 рік.

Інших відомостей не виявлено.

Підстава: Dziennik Ustaw Rzeczypospolitej Polskiej. Warszawa, 1921 S. 939.

Dr. Franciszek Uhorczak. Skorowidz nazw gromad, miast i miasteczek województw Lwowskiego, Stanisławowskiego i Tarnopolskiego. Lwów. 1939. S. 16.

Довідник «Українська РСР. Адміністративно-територіальний поділ на 1 вересня 1946 року» Видання перше. К., 1947., «Адміністративно-територіальний поділ на 1 вересня 1960 року» Львів. 1960, «Адміністративно-територіальний поділ на 1 січня 1966 року» Львів. 1966, «Адміністративно-територіальний поділ на 1 жовтня 1967 року» Видання третє. Львів. 1968, «Адміністративно-територіальний поділ на 1 лютого 1972 року» Видання четверте Львів. 1973, «Адміністративно-територіальний поділ на 1 січня 1980 року» Видання п'яте Львів. 1980., Довідник «Львівська область Адміністративно-територіальний поділ» частина – 1, Львів-2005, Довідник «Львівська область Адміністративно-територіальний поділ» видання - 2, Львів-2008, Довідник «Львівська область Адміністративно-територіальний поділ» видання - 1, Львів - 2011, Довідник «Львівська область Адміністративно-територіальний поділ» видання - 1, Львів – 2013, ВВР, 1959, № 30, ВВР, 1963, № 2, Р-221, 2011, 2012, 2013, 2014, 2015, 2016, 2017, 2018, 2019, 2020, 2021, 2022, 2023, 2024, 2025, 2026, 2027, 2028, 2029, 2030, 2031, 2032, 2033, 2034, 2035, 2036, 2037, 2038, 2039, 2040, 2041, 2042, 2043, 2044, 2045, 2046, 2047, 2048, 2049, 2050, арк. 66, спр. 3868, арк.188, спр. 4588, арк. 176.

Директор

Роман Белдовський (032) 235-53-50



Тарас МАРТЕНС





МІНІСТЕРСТВО ОХОРОНИ НАВКОЛИШНЬОГО ПРИРОДНОГО СЕРЕДОВИЩА УКРАЇНИ  
 ДЕРЖАВНЕ УПРАВЛІННЯ ОХОРОНИ НАВКОЛИШНЬОГО ПРИРОДНОГО  
 СЕРЕДОВИЩА В ЛЬВІВСЬКІЙ ОБЛАСТІ

79026, Львів, вул. Стрийська, 98

E-mail: [env@dmop.lviv.ua](mailto:env@dmop.lviv.ua)

Тел. (0322) 738-73-81, Факс (0322) 738-73-82

№ 18/798 від 25.01.2019

КП ДОР «Центр просторового розвитку»  
 м. Львів, вул. Винниченка, 12

*Про фонові концентрації*

Держуправління направляє значення фонових концентрацій для розрахунку розсіювання забруднюючих речовин в атмосфері для КП ДОР «Центр просторового розвитку» в с. Кам'яніть Пустомитівського району по речовинах:

№ п/п	Назва речовини	Значення фонових концентрацій в мг/куб.м
1	Азоту діоксид	0,08
2	Вуглецю оксид	2,0
3	Азоту оксид	0,16
4	Ангідрид сірчистий	0,2
5	Речовини у вигляді суспендованих твердих частинок, недиференційованих за складом	0,2



Держуправління

М. Хом'як



ДЕРЖАВНА АРХІВНА СЛУЖБА УКРАЇНИ  
**ЦЕНТРАЛЬНИЙ ДЕРЖАВНИЙ  
 ІСТОРИЧНИЙ АРХІВ УКРАЇНИ, м. КИЇВ**  
 (ЦДІАК України)  
 вул. Солом'янська, 24, м. Київ, 03110  
 тел/факс +38 044 275-30-02  
 E-mail: mail.cdiak@arch.gov.ua  
 web: http://cdiak.archives.gov.ua  
 ЄДРПОУ 03494310

**Матвійчук Т. Д.**  
**вул. Квіткова, 19**  
**с. Ямпіль**  
**Пустомитівський район**  
**Львівська область**  
**81122**  
**taras\_xd@ukr.net**

20.10.2020 № 02-3203  
 На №            запит від 27.10.2020

Рекомендація

Повідомляємо, що проведення історичних досліджень за темами, запропонованими заявниками, не належить до компетенції архіву, у зв'язку з чим надати Вам довідку про адміністративну приналежність території с. Пруси (тепер с. Ямпіль Пустомитівського району Львівської області) за весь період існування населеного пункту не маємо можливості. З цим питанням радимо звернутися до Інституту історії України НАН України (01001, м. Київ, вул. Грушевського 4).

Одночасно інформуємо, що за даними довідкового апарату архіву виявлено лише одну справу, у якій містяться відомості про с. Пруси Львівського повіту та губернії за 1915 р.

**В. о. директора архіву**

**Начальник відділу використання  
 інформації документів**

**О. В. Полозова**

**В. В. Москалець**

Тертишна Т. В.





**ЛВІВОВАБЛЕЕНЕРГО**

ПРИВАТНЕ АКЦІОНЕРНЕ ТОВАРИСТВО  
ПрАТ «ЛВІВОВАБЛЕЕНЕРГО»

Почтова адреса:  
вул. Сяйво, 10  
м. Львів, 79052

Юридична адреса:  
вул. Козельницька, 3  
м. Львів, 79026

(032) 239 21 13  
(032) 239 21 14  
kanc@loe.lviv.ua  
www.loe.lviv.ua

№ 112-07-5717 від 04.11.2020 р.

	<p><b>Матвійчуку Тарасу Дмитровичу</b></p> <p>81122, Львівська обл., Пустомитівський р-н, с. Ямпіль, вул. Квіткова, 19</p>
--	--

На Ваш запит про отримання публічної інформації від 03.11.2020 року повідомляємо, наступне,  
Статтею 1 Закону України «Про доступ до публічної інформації» передбачено, що публічна інформація - це відображена та задокументована будь-якими засобами та на будь-яких носіях інформація, що була отримана або створена в процесі виконання суб'єктами владних повноважень своїх обов'язків, передбачених чинним законодавством, або яка знаходиться у володінні суб'єктів владних повноважень, інших розпорядників публічної інформації, визначених цим Законом.

Пунктом 4 частини 1 статті 13 Закону України «Про доступ до публічної інформації» передбачено, що розпорядниками інформації для цілей цього Закону визнаються суб'єкти господарювання, які займають домінуюче становище на ринку або наділені спеціальними чи виключними правами, або є природними монополіями, - стосовно інформації щодо умов постачання товарів, послуг та цін на них.

Згідно частини 2 статті 13 Закону України «Про доступ до публічної інформації», до розпорядників інформації, зобов'язаних оприлюднювати та надавати за запитами інформацію, визначену в цій статті, у порядку, передбаченому цим Законом, прирівнюються суб'єкти господарювання, які володіють:

- 1) інформацією про стан довкілля;
  - 2) інформацією про якість харчових продуктів і предметів побуту;
  - 3) інформацією про аварії, катастрофи, небезпечні природні явища та інші надзвичайні події, що сталися або можуть статися і загрожують здоров'ю та безпеці громадян;
  - 4) іншою інформацією, що становить суспільний інтерес (суспільно необхідною інформацією).
- Відтак, запитувана Вами інформація не є публічною, а ПрАТ «Львівобленерго» не є розпорядником такої інформації в розумінні Закону України «Про доступ до публічної інформації».

Також варто зазначити, що ПрАТ «Львівобленерго» не веде статистичні дані щодо обсягів спожитої електричної енергії та оплат по населеним пунктам (в тому числі с. Ямпіль). Більше того починаючи з 01 січня 2019 року ПрАТ «Львівобленерго» є оператором системи розподілу до компетенції якого не відноситься здійснення зі споживачами розрахунків за спожиту електричну енергію.

Враховуючи вищевикладене, Товариство відмовляє Вам у задоволенні Вашого запиту про отримання публічної інформації від 03.11.2020 року.

Директор з комерційного обліку

Виконавець: Булькевич А.В.

Скрипник А. М.



документ підписаний ЕЦП  
Номер документа № 112-07-5717 від 05.11.2020 08:06 р.  
Підписувач Скрипник Андрій Миколайович  
Сертифікат 20B4E4ED0D30998C0400000020DC2900488F6D00  
Дійсний з 29.12.2018 00:00 до 29.12.2020 00:00

05.11.2020 16:52

11

LEI doc



**ДЕРЖАВНА ПОДАТКОВА СЛУЖБА УКРАЇНИ  
ГОЛОВНЕ УПРАВЛІННЯ ДПС У ЛЬВІВСЬКІЙ ОБЛАСТІ**

вул. Стрийська, 35 м. Львів, 79003, тел. (032) 297-30-91, (032) 297-30-51 факс (032) 297-30-35  
e-mail:lv.official@tax.gov.ua Код ЄДРПОУ 43143039

№ \_\_\_\_\_

на № \_\_\_\_\_

від \_\_\_\_\_

Магвійчуку Тарасу Дмитровичу  
taras\_xd@ukr.net

Про розгляд запиту

Головне управління ДПС у Львівській області, розглянувши Ваш інформаційний запит від 02.11.2020 року б/н, надісланий на електронну адресу: lv.official@sts.gov.ua, (вх. ГУ ДПС у Львівській області № 223/ЗПІ від 02.11.2020), щодо надання інформації та фінансових документів, що можуть стосуватись села Ямпіль Пустомитівського району Львівської області повідомляє таке.

Статтю 1 Закону України "Про доступ до публічної інформації" від 13 січня 2011 року №2939-IV (далі – Закон №2939) визначено, що публічна інформація - це відображена та задокументована будь-якими засобами та на будь-яких носіях інформація, що була отримана або створена в процесі виконання суб'єктами владних повноважень своїх обов'язків, передбачених чинним законодавством, або яка знаходиться у володінні суб'єктів владних повноважень, інших розпорядників публічної інформації, визначених цим Законом.

Частиною 5 статті 19 Закону №2939 чітко визначено, що запит на інформацію має містити: ім'я (найменування) запитувача, поштову адресу або адресу електронної пошти, а також номер засобу зв'язку, якщо такий є; загальний опис інформації або вид, назву, реквізити чи зміст документа, щодо якого зроблено запит, якщо запитувачу це відомо; підпис і дату за умови подання запиту в письмовій формі.

Розпорядник інформації вправі відмовити в задоволенні запиту у випадку недотримання запитувачем вимог до запиту на інформацію, передбачених ч.5 ст. 19 Закону №2939 (п. 4 ч.1 статті 22 Закон №2939).

Зі змісту Вашого запиту не видається можливим зрозуміти саме яка офіційна інформація та фінансові документи щодо села Ямпіль Вам потрібні. Для того, щоб ГУ ДПС у Львівській області змогло компетентно розглянути Ваш запит, просимо уточнити своє запитання та оформити у відповідності до чинного законодавства.

К  
ГУ ДПС У ЛЬВІВСЬКІЙ ОБЛАСТІ  
21/ЗПІ/13-01-01-05-12 від 05.11.2020



http://dms.sis.local/lv/prints/printBarcode?code=znl?po=&pr=1+Y+ДПС+X...

Print




## Продовження Додатка Б У

Враховуючи те, що Вами не дотримано вимог Закон №2939 в частині правильності оформлення запиту, в Головному управлінні ДПС у Львівській області відсутні підстави для його задоволення.

Одночасно повідомляємо про те, що у відповідності до статті 23 Закону 2939 Ви маєте право на оскарження рішення контролюючого органу в разі незгоди з ним.

Начальник



Ігор КОМЕНДАТ



РЕГІОНАЛЬНА  
ПАЛАТА ПІДПРИЄМЦІВ  
Львівська область  
в. АБ «КІРИНГОВИЙ ДІМ»  
Свідоцтво платника ПДВ № 100312590  
код ЄДРПОУ 03349039  
ІПН 033490313025  
№ 74008-ЛВ-8991-1120  
Дата 09 11 2020 р.

Матвійчук Т. Д.  
вул. Квіткова, 19,  
с. Ямпіль, 81122

Розглянувши Ваш запит від 04.11.2020р. № ЗП-15016-79001-1120 у межах компетенції повідомляємо наступне.

Відповідно до ст. 11 Закону України «Про інформацію», кожному громадянину забезпечується вільний доступ до інформації, яка стосується його особисто, крім випадків, передбачених законом. Оскільки в зверненні запитується інформація, яка не стосується Вас особисто, тому у Товариства немає підстав для надання запитуваної у зверненні інформації.

**Директор комерційний**  
Л. Дудич, тел. 259-1-101 (вн. 1-334)

**Вінчук О. А.**



ДМС УКРАЇНИ  
ГОЛОВНЕ УПРАВЛІННЯ  
ДЕРЖАВНОЇ МІГРАЦІЙНОЇ  
СЛУЖБИ УКРАЇНИ  
У ЛЬВІВСЬКІЙ ОБЛАСТІ

вул. Січових Стрільців, 11, м. Львів, 79007  
тел./ факс: ( 032) 261-49-02,  
E-mail: [lv@dmsu.gov.ua](mailto:lv@dmsu.gov.ua), Web:<http://lv.dmsu.gov.ua>  
Код ЄДРПОУ 37831493

№ \_\_\_\_\_  
На № \_\_\_\_\_ від 03.11.2020 р.

Передати електронною поштою  
[taras\\_xd@ukr.net](mailto:taras_xd@ukr.net)

**Тарасу МАТВІЙЧУКУ**  
вул. Квіткова, 19,  
с. Ямпіль,  
Пустомитівський р-н,  
Львівська обл.  
81122

**Шановний Тарасе Дмитровичу!**

Ваш запит щодо отримання узагальненої інформації про кількість зареєстрованих в межах адміністративної території села Ямпіль, Пустомитівського району Львівської області громадян, що станом на 1 вересня 2020 року включно є власниками паспортів громадянина України для виїзду за кордон, розглянутий Головним управлінням Державної міграційної служби України у Львівській області.

Повідомляємо Вас, що ГУ ДМС України у Львівській області даною інформацією не володіє, так як в межах своєї компетенції таких обліків не веде.

Т. в. о. начальника

**Іванна ІВАНОЧКО**

Дідик  
252-19-72

УВ ГУДМС України у Львівській  
області  
№ЗПІ-М-306-20/4601.3.8/11641-20 від  
10.11.2020







ДЕРЖАВНА АРХІВНА СЛУЖБА  
УКРАЇНИ  
ЦЕНТРАЛЬНИЙ ДЕРЖАВНИЙ  
АРХІВ ВИЩИХ ОРГАНІВ ВЛАДИ  
ТА УПРАВЛІННЯ УКРАЇНИ  
(ЩДАВО УКРАЇНИ)

вул. Солом'янська, 24, м. Київ, 03110  
Тел. 275-36-66, факс 275-12-55  
E-mail: tsdavo@arch.gov.ua  
Web: http://www.tsdavo.gov.ua  
Код ЄДРПОУ 03494349

13. 11. 2020 № 672-зв.  
На № ~~звернення~~ від 06. 11. 2020

**Тарасу МАТВІЙЧУКУ**  
вул. Квіткава, 19  
с. Ямпіль  
Пустомитівський район  
Львівська область, 81122

**taras\_xd@ukr.net**

На Ваше звернення надсилаємо архівну довідку про перейменування села Пруси Новояричівського району та Сокольницького району Львівської області у 1946 році.

Відповідно до постанови Кабінету Міністрів України від 14 березня 2018 року № 175 "Про внесення змін до постанови Кабінету Міністрів України від 07 травня 1998 року № 639" ксерокопіювання документів в архіві є платними послугами.

У зв'язку з вищевказаним, про прийняте Вами рішення щодо отримання рахунку за виготовлення архівних копій витягу з Указу Президії Верховної Ради УРСР від 18 липня 1946 року "Про збереження історичних найменувань та уточнення і впорядкування існуючих назв сільських Рад і населених пунктів Львівської облсті" та Указу Президії Верховної Ради УРСР від 01 листопада 1946 року "Про перенесення районного центру Львівського району та перейменування Пониковицького і Сокольницького районів Львівської області" (пронумерованих, прошитих, засвідчених підписом керівництва та гербовою печаткою), просимо повідомити архів.

Додаток: архівна довідка на 1 арк. в 1 прим.

Директор архіву

**Олександр БУХАНЕЦЬ**

Олена Терещенко (044) 275 12 33

Персональні дані, вказані Вами у зверненні, захищаються та обробляються Центральним державним архівом вищих органів влади та управління України відповідно до Закону України «Про захист персональних даних» з метою розгляду Вашого звернення згідно із законодавством





**АДМІНІСТРАЦІЯ ДЕРЖАВНОЇ  
ПРИКОРДОННОЇ СЛУЖБИ УКРАЇНИ  
(Адміністрація Держприкордонслужби)**

вул. Володимирська, 26, м. Київ, 01601, тел.: (044) 235-11-00, факс: (044) 239 - 84 - 80  
E – mail: [adpsu@dpsu.gov.ua](mailto:adpsu@dpsu.gov.ua), [www.dpsu.gov.ua](http://www.dpsu.gov.ua)

\_\_11.2020 № 42/М-2331

Тарасу Матвійчуку  
[taras\\_xd@ukr.net](mailto:taras_xd@ukr.net)

Шановний пане Тарасе!

В Адміністрації Державної прикордонної служби України розглянуто Ваш запит щодо надання інформації від 3 листопада 2020 року.

За результатами розгляду інформуємо, що відповідно до існуючої системи обліку та звітності в Адміністрації Державної прикордонної служби України ведення узагальнених статистичних обліків щодо кількості осіб, які перетинають державний кордон за місцем їх реєстрації, не передбачено.

Згідно з пунктом 1 частини першої статті 22 Закону України «Про доступ до публічної інформації» (далі – Закон) розпорядник інформації має право відмовити в задоволенні запиту у випадку, якщо розпорядник інформації не володіє і не зобов'язаний відповідно до його компетенції, передбаченої законодавством, володіти інформацією щодо якої зроблено запит.

У відповідності до статті 23 Закону дане рішення, у частині відмови в задоволенні запиту на інформацію, може бути Вами оскаржено до суду в порядку передбаченому Кодексом адміністративного судочинства України.

З повагою

Директор Департаменту організації роботи,  
планування та контролю

Андрій ВІХТЮК



**УКРАЇНА**  
**ЧЛЕН ЦЕНТРАЛЬНОЇ ВИБОРЧОЇ КОМІСІЇ**

01196, м. Київ, пл. Лесі Українки, 1

тел./факс: (+380 44) 286-82-88, www.cvk.gov.ua

19.11.2020 № ДІ-31-4641

на № \_\_\_\_\_ від \_\_\_\_\_

Архівний відділ  
Пустомитівської районної  
державної адміністрації  
Львівської області

вул. Заводська, 10, м. Пустомити,  
Львівська обл., 81100

копія: МАТВІЙЧУКУ Т.Д.  
taras\_xd@ukr.net

До Центральної виборчої комісії 12 листопада 2020 року електронною поштою надійшов запит на інформацію Матвійчука Т.Д. щодо надання інформації "про протоколи місцевих виборів (у тому числі виборів сільських голів) в межах адміністративної території села Ямпіль Пустомитівського району Львівської області за період від 1 січня 1990 року до 1 вересня 2020 року".

Верховна Рада України від імені Українського народу, керуючись Актом проголошення незалежності України від 24 серпня 1991 року, схваленим 1 грудня 1991 року всенародним голосуванням, прийняла Конституцію України – Основний Закон України.

Центральну виборчу комісію як постійно діючий державний орган утворено згідно із Законом України "Про Центральну виборчу комісію" від 17 грудня 1997 року № 733/97-ВР.

Водночас Законом України "Про вибори депутатів місцевих рад та сільських, селищних, міських голів" від 14 січня 1998 року № 14/98-ВР (втратив чинність) було визначено засади, особливості та порядок підготовки і проведення виборів депутатів сільських, селищних, міських, районних у містах, районних, обласних рад, а також сільських, селищних, міських голів.

Частинами другою, третьою статті 56 указанного Закону передбачалося, що протоколи засідань та рішення виборчих комісій зберігаються в органах, які утворили відповідні виборчі комісії, протягом чотирьох років, після чого передаються в установленому порядку на зберігання до місцевих державних архівів. Інші документи виборчих комісій зберігаються в органах, які утворили відповідні виборчі комісії, протягом чотирьох років, після чого знищуються в установленому порядку.

Законом України від 6 квітня 2004 року № 1667-IV "Про вибори депутатів Верховної Ради Автономної Республіки Крим, місцевих рад та

сільських, селищних, міських голів" визнано таким, що втратив чинність, Закон України від 14 січня 1998 року № 14/98-ВР. Згідно з частинами першою, четвертою статті 89 зазначеного Закону територіальна виборча комісія після офіційного оприлюднення результатів місцевих виборів передає виборчу та іншу документацію до відповідної місцевої державної архівної установи. Зокрема, протоколи дільничних виборчих комісій про підрахунок голосів виборців на виборчих дільницях, про підсумки голосування у виборчих округах та про результати місцевих виборів, інші протоколи та рішення виборчих комісій зберігаються у місцевих державних архівних установах протягом одного року з дня офіційного оприлюднення результатів місцевих виборів, після чого знищуються в установленому порядку.

Закон України від 6 квітня 2004 року № 1667-IV визнано таким, що втратив чинність, згідно із Законом України від 10 липня 2010 року № 2487-VI "Про вибори депутатів Верховної Ради Автономної Республіки Крим, місцевих рад та сільських, селищних, міських голів", відповідно до частин першої, четвертої статті 92 якого територіальна виборча комісія після офіційного оприлюднення результатів місцевих виборів передає виборчу та іншу документацію до відповідної місцевої державної архівної установи. Так, протоколи про підрахунок голосів виборців на виборчих дільницях, про підсумки голосування у виборчих округах та про результати місцевих виборів, інші протоколи та рішення виборчих комісій зберігаються у місцевих державних архівних установах протягом п'яти років з дня офіційного оприлюднення результатів місцевих виборів, після чого знищуються в установленому порядку.

Згідно з частинами першою, четвертою статті 101 Закону України "Про місцеві вибори" від 14 липня 2015 року № 595-VIII, яким визнано таким, що втратив чинність, Закон України від 10 липня 2010 року № 2487-VI, територіальна виборча комісія після офіційного оприлюднення результатів місцевих виборів передає виборчу та іншу документацію до відповідної місцевої державної архівної установи. Зокрема, протоколи про підрахунок голосів виборців на виборчих дільницях, про підсумки голосування у виборчих округах та про результати місцевих виборів, інші протоколи та рішення виборчих комісій зберігаються у місцевих державних архівних установах протягом п'яти років з дня офіційного оприлюднення результатів місцевих виборів, після чого знищуються в установленому порядку.

Зауважусмо, що на сьогодні спеціальним нормативно-правовим актом, який визначає основні засади, організацію і порядок проведення виборів, у тому числі місцевих виборів, є Виборчий кодекс України, прийнятий 19 грудня 2019 року № 396-IX (далі – Кодекс).

Так, частинами першою, четвертою статті 73 Кодексу передбачено, що територіальні виборчі комісії з місцевих виборів після офіційного оприлюднення результатів виборів передають виборчу та іншу документацію до відповідних місцевих архівних установ. Протоколи виборчих комісій про підрахунок голосів виборців на виборчих дільницях, про підсумки

## Продовження Додатка Б Щ

голосування в територіальних виборчих округах, інші протоколи та рішення виборчих комісій зберігаються у місцевих державних архівних установах протягом п'яти років з дня офіційного оголошення результатів відповідних виборів, після чого знищуються в установленому порядку.

Враховуючи викладене, Комісія не володіє запитуваною Матвійчуком Т.Д. інформацією.

За змістом частини третьої статті 22 Закону України "Про доступ до публічної інформації" розпорядник інформації, який не володіє запитуваною інформацією, але якому за статусом або характером діяльності відомо або має бути відомо, хто нею володіє, зобов'язаний направити цей запит належному розпоряднику з одночасним повідомленням про це запитувача.

Враховуючи викладене, надсилаємо запит на інформацію Матвійчука Т.Д. для розгляду.

Про його результати просимо повідомити запитувача інформації.

Додаток: на 1 арк.

 В. ГЛУЩЕНКО





**МІНІСТЕРСТВО ФІНАНСІВ УКРАЇНИ**  
(Мінфін)

вул. М. Грушевського 12/2 м. Київ 01008 тел. (044) 206-59-47, факс 425-90-26  
e-mail: [infomf@minfin.gov.ua](mailto:infomf@minfin.gov.ua), код ЄДРПОУ 00013480

від \_\_\_\_\_ 20\_\_ р. № \_\_\_\_\_ На № \_\_\_\_\_ від \_\_\_\_\_ 20\_\_ р.

**Львівська обласна державна  
адміністрація**

**Матвійчуку Т. Д.**  
[taras\\_xd@ukr.net](mailto:taras_xd@ukr.net)

Про розгляд запиту  
на публічну інформацію

**Шановний пане Матвійчуку!**

Міністерство фінансів України в межах компетенції розглянуло Ваш запит на публічну інформацію від 20.11.2020 без номеру про надання інформації щодо бюджету села Ямпіль Пустомитівського району Львівської області та повідомляє.

Відносини, що виникають у процесі складання, розгляду, затвердження, виконання бюджетів, звітування про їх виконання та контролю за дотриманням бюджетного законодавства, а також питання відповідальності за порушення бюджетного законодавства, регулюються Бюджетним кодексом України (далі - Кодекс) та нормативно-правовими актами, прийнятими на його виконання.

Відповідно до Кодексу ведення бухгалтерського обліку всіх надходжень і витрат державного і місцевих бюджетів, крім випадку, передбаченого абзацами третім і четвертим частини другої статті 78 Кодексу, складання та подання фінансової і бюджетної звітності є повноваженнями Казначейства.

Достовірність інформації про виконання державного та місцевих бюджетів забезпечує Казначейство.

Функції зі складання, виконання місцевих бюджетів, контролю за витрачанням коштів розпорядниками бюджетних коштів, а також інші функції, пов'язані з управлінням коштами місцевого бюджету здійснюються місцевими фінансовими органами (статті 2, 78 Кодексу).

Відповідно до статті 111 Кодексу Міністерство фінансів України в межах своїх повноважень забезпечує реалізацію єдиної державної політики у сфері контролю за дотриманням бюджетного законодавства, координує та спрямовує



ДОКУМЕНТ СЕД Мінфін АСКОД

Сертифікат 20B4E4ED0D30998C0400000A0222C00DBAD7700

Підписувач Нагорний Володимир Іванович

Дійсний з 29.07.2019 0:00:00 по 29.07.2021 0:00:00

Міністерство фінансів України



05210-15/1166-ЗПІ/953 від  
25.11.2020

діяльність органів виконавчої влади, уповноважених на проведення контролю за дотриманням бюджетного законодавства, якщо інше не передбачено законодавством.

Статтею 115 Кодексу визначено, що здійснення контролю за відповідністю бюджетному законодавству показників затверджених бюджетів, розпису бюджету, кошторисів бюджетних установ та інших документів, які використовуються у бюджетному процесі, щодо бюджетів місцевого самоврядування належить до компетенції обласних державних адміністрацій.

Разом з тим зазначаємо, що до виключної компетенції сільських, селищних, міських рад на пленарних засіданнях сільської, селищної, міської ради, у тому числі, належить питання розгляду прогнозу місцевого бюджету, затвердження місцевого бюджету, внесення змін до нього; затвердження звіту про виконання відповідного бюджету (стаття 26 Закону України «Про місцеве самоврядування в Україні»).

Інформація про бюджет оприлюднюється шляхом публікації документів, пов'язаних зі складанням проекту бюджету, його затвердженням та виконанням відповідно до вимог, визначених Кодексом, та іншими нормативно-правовими актами.

Верховна Рада Автономної Республіки Крим, Рада міністрів Автономної Республіки Крим, місцеві державні адміністрації, органи місцевого самоврядування забезпечують публікацію інформації про місцеві бюджети, в тому числі рішень про місцевий бюджет та кварталних звітів про їх виконання (частина четверта статті 28 Кодексу).

Інформація про бюджет оприлюднюється з додержанням вимог Закону України "Про доступ до публічної інформації" в частині оприлюднення публічної інформації у формі відкритих даних (частина шоста статті 28 Кодексу). Умови та порядок забезпечення доступу до інформації про використання коштів державного і місцевих бюджетів визначаються Законом України "Про відкритість використання публічних коштів".

Разом з тим, Міністерство фінансів України надсилає запит на публічну інформацію за належністю для розгляду та надання відповіді громадянину Матвійчуку Т. Д.

Додаток: на 1 арк. в 1 прим. на 1 адресу.

З повагою

**В. о. директора Департаменту політики  
міжбюджетних відносин та  
місцевих бюджетів**

**Володимир НАГОРНИЙ**



ЛЬВІВСЬКА ОБЛАСНА ДЕРЖАВНА АДМІНІСТРАЦІЯ  
**ДЕПАРТАМЕНТ ФІНАНСІВ**  
вул.Костюшка, 8, м.Львів, 79007, тел. 255-37-67, факс 297-17-34,  
e-mail: [poshta\\_all@fin.loda.gov.ua](mailto:poshta_all@fin.loda.gov.ua)

**Гр. Матвійчуку Тарасу  
Дмитровичу**

**адреса: вул. Квіткова, 19,  
с.Ямпіль, Пустомитівський  
район, Львівська область,  
81122**

***Щодо розгляду запиту на  
отримання публічної інформації***

За дорученням Міністерства фінансів України від 25.11.2020 №05210-15/1165-ЗП/953 департамент фінансів облдержадміністрації розглянув Ваш запит на отримання публічної інформації від 20.11.2020 без номеру щодо надання інформації та документів по бюджету села Ямпіль Пустомитівського району та повідомляє.

При виконанні місцевих бюджетів застосовується казначейське обслуговування бюджетних коштів. Відповідно до статті 43 Бюджетного кодексу України на органи державного казначейства покладено функції ведення бухгалтерського обліку і складання звітності про виконання бюджетів.

Згідно з вимогами статті 80 цього Кодексу казначейські органи складають та подають відповідним місцевим фінансовим органам зведені показники звітності про виконання місцевих бюджетів відповідно до вимог, встановлених у статтях 58-61 цього Кодексу. Відтак, в департаменті фінансів облдержадміністрації є лише зведений звіт про виконання бюджету відповідного району/міста, тобто в розрізі показників дохідної та видаткової частин загального та спеціального фондів районного, міського (міста обласного значення) та зведених бюджетів сіл, селищ та міст районного значення.

Враховуючи зазначене, а також керуючись пунктом 3 статті 22 Закону України “Про доступ до публічної інформації” департамент фінансів направив Ваш запит до фінансового відділу Пустомитівської райдержадміністрації та в Мурованську об’єднану територіальну громаду для розгляду та надання відповідних даних.

**Директор**

**Олег ДЕМКІВ**

## АНОТАЦІЯ

**Матвійчук Т. Д. Соціально-економічні чинники перспективного розвитку адміністративно-територіальної одиниці. – Рукопис.**

Робота на здобуття ступеня магістра за спеціальністю “Публічне управління та адміністрування”. – Львівський регіональний інститут державного управління Національної академії державного управління при Президентові України. – Львів, 2020.

У дослідженні соціальних та економічних чинників перспективного розвитку села Ямполя Пустомитівського району Львівської області, в межах написання магістерської роботи, поєднано матеріали етнографічних, історичних, соціальних та економічних наукових розвідок.

Зібрано дані, що стосуються соціальної інфраструктури адміністративно-територіальної одиниці, проаналізовано історичні та статистичні джерела про заселення та адміністративно-територіальний устрій Львівської області, Пустомитівського району та села Ямполя.

Опрацьовано інформацію, що стосується соціального та економічного розвитку села Ямполя у різні історичні періоди, отриману за результатами запитів до органів державної влади та органів місцевого самоврядування.

Опрацювання літературних джерел та документів здійснено з використанням таких методів як: аналіз документів, порівняння давніх і сучасних топографічних карт території, переклад іноземних видань; історичний метод (етапи розвитку та адміністративної приналежності населеного пункту); емпіричні методи – порівняння, опитування.

Ключові слова: село, адміністративно-територіальна одиниця, територіальна громада, адміністративно-територіальний географічний об’єкт, населений пункт, місцеве самоврядування, старостинський округ.

## ANNOTATION

**Matviychuk T. D. Socio-economic factors of administrative-territorial unit perspective development. - Manuscript.**

Work for a master's degree in "Public Administration". - Lviv Regional Institute of Public Administration of the National Academy of Public Administration under the President of Ukraine. - Lviv, 2020.

In the study of social and economic factors of the Yampil village (Pustomyty district, Lviv region) perspective development, within the framework of writing a master's thesis, materials of ethnographic, historical, social and economic scientific research are combined.

Data related to the social infrastructure of the administrative-territorial unit were collected, historical and statistical sources on the settlement and administrative-territorial structure of the Lviv region, Pustomyty district and the village of Yampil were analyzed.

The information concerning the social and economic development of the village of Yampil in different historical periods, obtained as a result of inquiries to state authorities and local governments, has been processed.

Elaboration of literary sources and documents is carried out using such methods as: analysis of documents, comparison of ancient and modern topographic maps of the territory, translation of foreign publications; historical method (stages of development and administrative affiliation of the settlement); empirical methods - comparisons, surveys.

Key words: village, administrative-territorial unit, territorial community, administrative-territorial geographical object, settlement, local self-government, monitorial district.